


Commune : **ASCAIN**Rivière : **La Nivelle****Ancien camping des truites****2**Repère(s) sur
le site**GÉNÉRAL****Unité de gestion :** Gironde-Adour-Dordogne**Code :** 25GAD_NV7_S_12**Date de mise à jour :** 04/03/2025**Auteur :** SPC GAD**GÉOLOCALISATION****Coordonnées WGS84 :** X: -1.63572610 / Y: 43.35731910**Coordonnées RGF93 (Lambert 93) :** X: 324208.84 / Y: 6261942.99**Coordonnées RGF93 (ETRS89) :** X: -1.6357261 / Y: 43.3573191**Code Hydro:** S52-0400**Rive de référence:** Gauche**4 mai 2007**Altitude calculée de l'eau : **4.74 m**Nature de l'inondation : **Débordement de cours d'eau**Nature du repère : **Laisse d'inondation**

Commentaires : Code laisse : A8 - Vue opposée à la Nivelle, sur un bâtiment de l'ancien camping. La crue y a laissé une trace nette sur les portes (flèches blanches). Au milieu de la porte de gauche, elle est à 1.68m du sol.

GÉNÉRAL**Code :** 25GAD_NV7_R_12_1**Date de mise à jour :****Auteur :** SPC GAD

04/03/2025

MARQUE**Maximum de l'inondation :** Oui**Visibilité :** Non**État du repère :** Disparu**Pérennité :** Aucune**Repère calculé :** Non renseigné**PHEC :** Non renseigné**SOURCE DE REPÉRAGE : LAISSES DE LA CRUE DE LA NIVELLE DU
4 MAI 2007 - 01/10/2010****Type de repérage :** Campagne de terrain post-inondation**Organisme :** K. MARONNA**NIVELLEMENT INITIAL - 01/10/2010****Méthode :** Cheminement topographique**Organisme :** Inconnu**Référence nivelée :** Marque d'inondation**Système altimétrique :** NGF IGN 1969 (système normal)**Altitude de la référence (en m) :** 4.740 m**Altitude calculée de l'eau (en m) :** 4.74

	Commune : ASCAIN	Rivière : La Nivelle
	Ancien camping des truites	

2 Repère(s) sur le site


GÉNÉRAL

Unité de gestion : Gironde-Adour-Dordogne
Code : 25GAD_NV7_S_12 **Date de mise à jour :** 04/03/2025
Auteur : SPC GAD




GÉOLOCALISATION

Coordonnées WGS84 : X: -1.63572610 / Y: 43.35731910
Coordonnées RGF93 (Lambert 93) : X: 324208.84 / Y: 6261942.99
Coordonnées RGF93 (ETRS89) : X: -1.6357261 / Y: 43.3573191
Code Hydro: S52-0400 **Rive de référence:** Gauche

	Février 2009	Altitude calculée de l'eau : 2.97 m
	Nature de l'inondation : Débordement de cours d'eau	Nature du repère : Témoignage oral

GÉNÉRAL

Code : 25GAD_NV7_R_13_2 **Date de mise à jour :** 04/03/2025
Auteur : SPC GAD



MARQUE

Maximum de l'inondation : Oui
Visibilité : Non **État du repère :** Disparu
Pérennité : Aucune **Repère calculé :** Non renseigné
PHEC : Non renseigné

SOURCE DE REPÉRAGE : LAISSES DE LA CRUE DE LA NIVELLE DU 4 MAI 2007 - 01/10/2010

Type de repérage : Campagne de terrain post-inondation
Organisme : K. MARONNA

NIVELLEMENT INITIAL - 01/10/2010

Méthode : Cheminement topographique
Organisme : Inconnu
Référence nivelée : Marque d'inondation
Système altimétrique : NGF IGN 1969 (système normal)
Altitude de la référence (en m) : 2.970 m
Altitude calculée de l'eau (en m) : 2.97