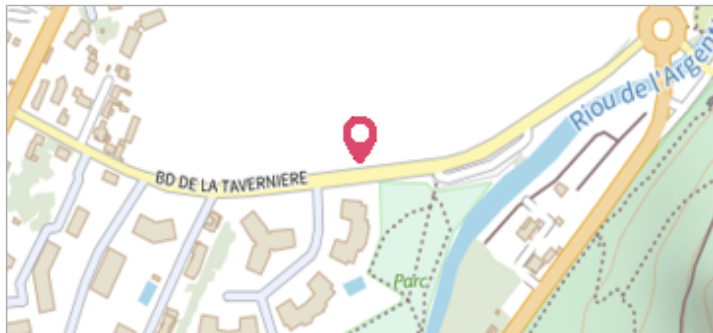



Commune : **ASCAIN**Rivière : **La Nivelles****Complexe sportif, face sud-est (fronton)****2** Repère(s) sur le site**GÉNÉRAL****Unité de gestion :** Gironde-Adour-Dordogne**Code :** 25GAD_NV7_S_6**Date de mise à jour :** 04/03/2025**Auteur :** SPC GAD

Vue du site

GÉOLOCALISATION**Coordonnées WGS84 :** X: -1.63131060 / Y: 43.35209880**Coordonnées RGF93 (Lambert 93) :** X: 324532.35 / Y: 6261342.7**Coordonnées RGF93 (ETRS89) :** X: -1.6313106 / Y: 43.3520988**Code Hydro:** S52-0400**Rive de référence:** Gauche**4 mai 2007**Nature de l'inondation : **Débordement de cours d'eau**Altitude calculée de l'eau : **6.2 m**Nature du repère : **Laisse d'inondation****Commentaires :** Code laisse : A5 - La crue y a laissé une trace nette (flèches noires). A droite de la porte, elle est à 2.65m du sol. Cette façade porte également un repère de la crue du 26/08/1983 qui dépasse le niveau atteint par la crue de 2007 de 0.34m**GÉNÉRAL****Code :** 25GAD_NV7_R_6_1**Date de mise à jour :****Auteur :** SPC GAD

04/03/2025

MARQUE**Maximum de l'inondation :** Oui**Visibilité :** Non**État du repère :** Disparu**Pérennité :** Aucune**Repère calculé :** Non renseigné**PHEC :** Non renseigné

Vue du repère

SOURCE DE REPÉRAGE : LAISSES DE LA CRUE DE LA NIVELLE DU 4 MAI 2007 - 01/10/2010**Type de repérage :** Campagne de terrain post-inondation**Organisme(s) :** K. MARONNA**NIVELLEMENT INITIAL - 01/10/2010****Méthode :** Cheminement topographique**Organisme :** Inconnu**Référence nivelée :** Marque d'inondation**Système altimétrique :** NGF IGN 1969 (système normal)**Altitude de la référence (en m) :** 6.200 m**Altitude calculée de l'eau (en m) :** 6.2

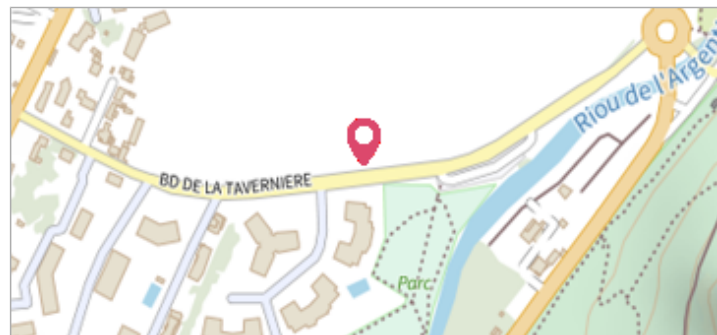
Commune : **ASCAIN** | Rivière : **La Nivelles**

Complexe sportif, face sud-est (fronton)

2 Repère(s) sur le site

GÉNÉRAL

Unité de gestion : Gironde-Adour-Dordogne
 Code : 25GAD_NV7_S_6 Date de mise à jour : 04/03/2025
 Auteur : SPC GAD



GÉOLOCALISATION


Coordonnées WGS84 : X: -1.63131060 / Y: 43.35209880
 Coordonnées RGF93 (Lambert 93) X: 324532.35 / Y: 6261342.7
 Coordonnées RGF93 (ETRS89) : X: -1.6313106 / Y: 43.3520988
 Code Hydro: S52-0400 Rive de référence: Gauche

26 août 1983 Altitude calculée de l'eau : **6.54 m**

Nature de l'inondation : **Débordement de cours d'eau** Nature du repère : **Marque peinture ou encre**

GÉNÉRAL

Code : 25GAD_NV7_R_7_2 Date de mise à jour : 04/03/2025
 Auteur : SPC GAD



MARQUE

Maximum de l'inondation : Oui
 Visibilité : Oui État du repère : Bon
 Pérennité : Longue Repère calculé : Non renseigné
 PHEC : Non renseigné

SOURCE DE REPÉRAGE : LAISSES DE LA CRUE DE LA NIVELLE DU 4 MAI 2007 - 01/10/2010

Type de repérage : Campagne de terrain post-inondation
 Organisme(s) : K. MARONNA

NIVELLEMENT INITIAL - 01/10/2010

Méthode : Cheminement topographique
 Organisme : Inconnu
 Référence nivelée : Marque d'inondation
 Système altimétrique : NGF IGN 1969 (système normal)
 Altitude de la référence (en m) : 6.540 m
 Altitude calculée de l'eau (en m) : 6.54