


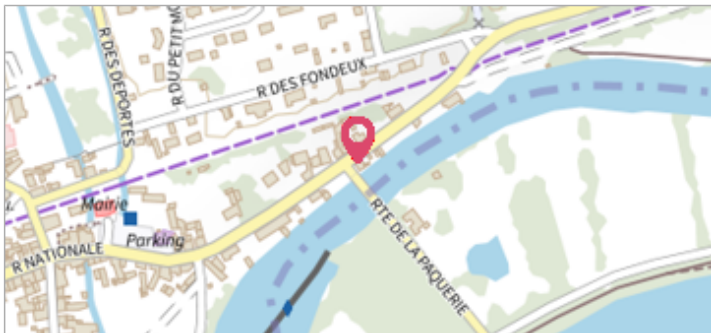
Commune : **LOIR EN VALLEE** | Rivière : **Le Loir**

Escalier depuis la rue Nationale

1 Repère(s) sur le site

GÉNÉRAL

Unité de gestion : Maine-Loire aval
 Code : WEB_S_202502123208 Date de mise à jour : 12/02/2025
 Auteur : SPC MLA



Vue sur le site

GÉOLOCALISATION

Coordonnées WGS84 : X: 0.62513576 / Y: 47.75134580
 Coordonnées RGF93 (Lambert 93) X: 522079.46 / Y: 6741670.54
 Coordonnées RGF93 (ETRS89) : X: 0.6251358 / Y: 47.7513458
 Code Hydro: M1--0160 Rive de référence:


13 octobre 2024 Altitude calculée de l'eau : **56.11 m**
 Nature de l'inondation : **Débordement de cours d'eau** Nature du repère : **Laisse d'inondation**

GÉNÉRAL

Code : WEB_R_202502123342 Date de mise à jour :
 Auteur : SPC MLA 12/02/2025

MARQUE

Maximum de l'inondation : Oui



Vue sur le point de la mesure

NIVELLEMENT RÉALISÉ PAR LE SPC MLA - 28/11/2024

Méthode : GPS
 Référence nivelée : Marque d'inondation
 Système altimétrique : NGF IGN 1969 (système normal)
 Altitude de la référence (en m) : 56.110 m
 Altitude calculée de l'eau (en m) : 56.11