


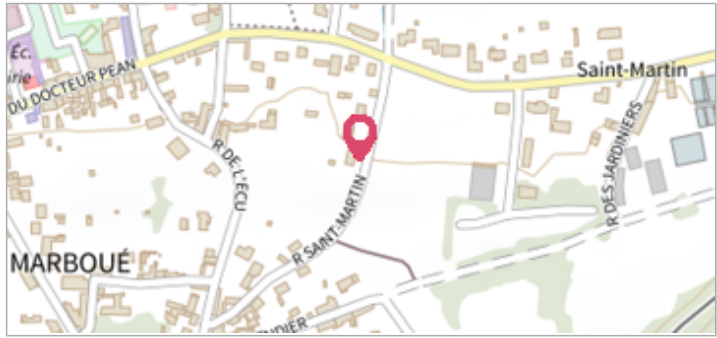
Commune : **MARBOUE** | Rivière : **Le Loir**

Rue Saint-Martin

1 Repère(s) sur le site

GÉNÉRAL

Unité de gestion : Maine-Loire aval
 Code : WEB_S_202502113133 Date de mise à jour : 12/02/2025
 Auteur : SPC MLA



GÉOLOCALISATION

Coordonnées WGS84 : X: 1.33582211 / Y: 48.11272900
 Coordonnées RGF93 (Lambert 93) X: 576159.48 / Y: 6780455.88
 Coordonnées RGF93 (ETRS89) : X: 1.3358221 / Y: 48.112729
 Code Hydro: M1--0160 Rive de référence:

11 octobre 2024 Altitude calculée de l'eau : **109.35 m**


Nature de l'inondation : **Débordement de cours d'eau** Nature du repère : **Laisse d'inondation**

GÉNÉRAL

Code : WEB_R_202502113249 Date de mise à jour : 12/02/2025
 Auteur : SPC MLA

MARQUE

Maximum de l'inondation : Oui



NIVELLEMENT RÉALISÉ PAR LE SPC MLA - 28/11/2024

Méthode : GPS
 Référence nivelée : Marque d'inondation
 Système altimétrique : NGF IGN 1969 (système normal)
 Altitude de la référence (en m) : 109.350 m
 Altitude calculée de l'eau (en m) : 109.35 m