


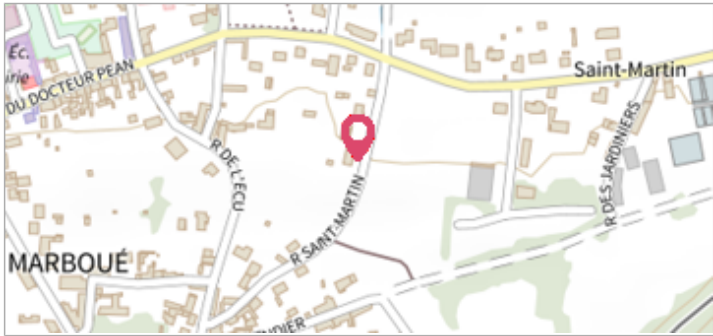
Commune : **MARBOUE** | Rivière : **Le Loir**

**Rue Saint-Martin**

**1** Repère(s) sur le site

**GÉNÉRAL**

Unité de gestion : Maine-Loire aval  
 Code : WEB\_S\_202502113133 Date de mise à jour : 12/02/2025  
 Auteur : SPC MLA



**GÉOLOCALISATION**

Coordonnées WGS84 : X: 1.33582211 / Y: 48.11272900  
 Coordonnées RGF93 (Lambert 93) X: 576159.48 / Y: 6780455.88  
 Coordonnées RGF93 (ETRS89) : X: 1.3358221 / Y: 48.112729  
 Code Hydro: M1--0160 Rive de référence:

**11 octobre 2024** Altitude calculée de l'eau : **109.35 m**


Nature de l'inondation : **Débordement de cours d'eau** Nature du repère : **Laisse d'inondation**

**GÉNÉRAL**

Code : WEB\_R\_202502113249 Date de mise à jour : 12/02/2025  
 Auteur : SPC MLA

**MARQUE**

Maximum de l'inondation : Oui



**NIVELLEMENT RÉALISÉ PAR LE SPC MLA - 28/11/2024**

Méthode : GPS  
 Référence nivelée : Marque d'inondation  
 Système altimétrique : NGF IGN 1969 (système normal)  
 Altitude de la référence (en m) : 109.350 m  
 Altitude calculée de l'eau (en m) : 109.35