


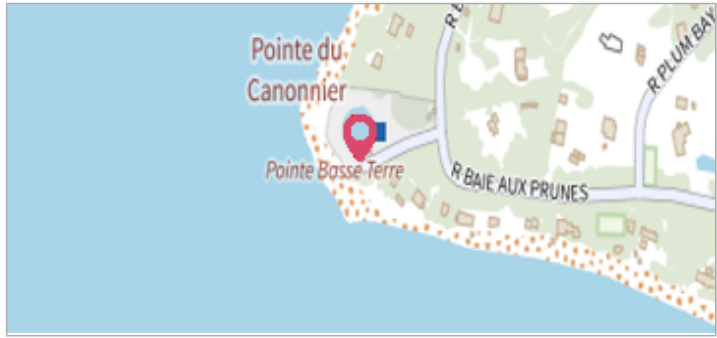
Commune : **MONTRESOR** | Rivière : **L' Indrois**

**Ruelle, Entre 18 et 20 Rue Grande Rue**

**1** Repère(s) sur le site

**GÉNÉRAL**

Unité de gestion : Loire-Allier-Cher-Indre  
 Code : 25LACII02\_S\_31 Date de mise à jour : 11/02/2025  
 Auteur : SPC LACI



Vue du site en 2024, avec le repère de la crue de 2007

**GÉOLOCALISATION**

Coordonnées WGS84 : X: 1.19904693 / Y: 47.15490080  
 Coordonnées RGF93 (Lambert 93) X: 563556.13 / Y: 6674292.08  
 Coordonnées RGF93 (ETRS89) : X: 1.1990469 / Y: 47.1549008  
 Code Hydro: K74-0300 Rive de référence: Droite


**1er mars 2007** Altitude calculée de l'eau : **91.188 m**

Nature de l'inondation : **Débordement de cours d'eau** Nature du repère : **Photographie**

**Commentaires** : L'eau est arrivée au pied de la passerelle en bois côté rue grande rue.

**GÉNÉRAL**

Code : 25LACII02\_R\_31\_1 Date de mise à jour : 11/02/2025  
 Auteur : SPC LACI



Photographie prise pendant la crue, le 1er mars 2007

**MARQUE**

Maximum de l'inondation : Oui  
 Visibilité : Oui État du repère : Disparu  
 Pérennité : Aucune Repère calculé : Non renseigné  
 PHEC : Non renseigné

**SOURCE DE REPÉRAGE : SPC LACI ET DDT37, L'INDROIS, RECENSEMENT 2024 - 13/08/2024**

Type de repérage : Campagne de terrain post-inondation  
 Organisme(s) : SPC Loire-Allier-Cher-Indre, DDT 37

**NIVELLEMENT D'ORIGINE SPC LACI - 13/08/2024**

Méthode : GPS  
 Organisme : SPC Loire-Allier-Cher-Indre  
 Commentaires sur le nivellement : Incertitude = 0.032 m.  
 Référence nivelée : Marque d'inondation  
 Système altimétrique : NGF IGN 1969 (système normal)  
 Altitude de la référence (en m) : 91.188 m  
 Altitude calculée de l'eau (en m) : 91.188 m