

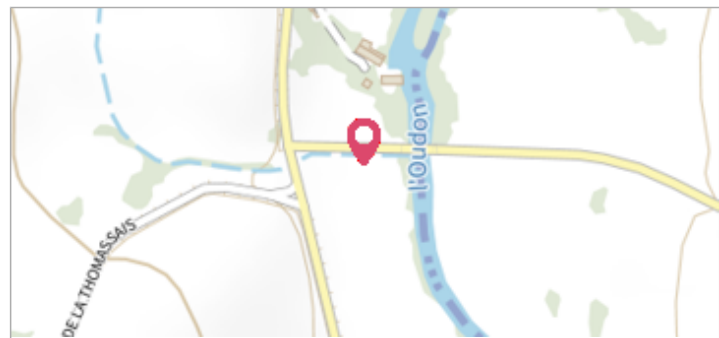
	Commune : <b>BOUCHAMPS-LES-CRAON</b>	Rivière : <b>L' Oudon</b>
	<b>Route de Chatelais, au croisement avec la RD 230</b>	

**1** Repère(s) sur le site

**GÉNÉRAL**

---

**Unité de gestion :** Maine-Loire aval  
**Code :** WEB\_S\_202502062855    **Date de mise à jour :** 06/02/2025  
**Auteur :** SPC MLA




**GÉOLOCALISATION**

---

**Coordonnées WGS84 :** X: -0.96583499 / Y: 47.80107710  
**Coordonnées RGF93 (Lambert 93) :** X: 403244.33 / Y: 6751974.04  
**Coordonnées RGF93 (ETRS89) :** X: -0.965835 / Y: 47.8010771  
**Code Hydro:** M3--0180    **Rive de référence:**




	<b>27 janvier 2025</b>	Altitude calculée de l'eau : <b>35.14 m</b>
	Nature de l'inondation : <b>Débordement de cours d'eau</b>	Nature du repère : <b>Laisse d'inondation</b>

**GÉNÉRAL**

---

**Code :** WEB\_R\_202502063028    **Date de mise à jour :** 06/02/2025  
**Auteur :** SPC MLA



**MARQUE**

---

**Maximum de l'inondation :** Non

**NIVELLEMENT RÉALISÉ PAR LE SPC MLA - 28/01/2025**

---

**Méthode :** GPS  
**Référence nivelée :** Marque d'inondation  
**Système altimétrique :** NGF IGN 1969 (système normal)  
**Altitude de la référence (en m) :** 35.140 m  
**Altitude calculée de l'eau (en m) :** 35.14