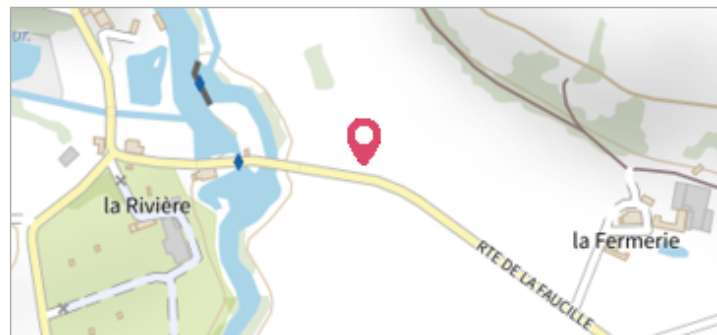
	Commune : SEGRE-EN-ANJOU BLEU	Rivière : L' Oudon
	La Fermerie	

1 Repère(s) sur le site

GÉNÉRAL


Unité de gestion : Maine-Loire aval
Code : WEB_S_202502040242 **Date de mise à jour :** 04/02/2025
Auteur : SPC MLA



GÉOLOCALISATION


Coordonnées WGS84 : X: -0.91928793 / Y: 47.75398760
Coordonnées RGF93 (Lambert 93) X: 406464.89 / **Y:** 6746574.58
Coordonnées RGF93 (ETRS89) : X: -0.9192879 / Y: 47.7539876
Code Hydro: M3--0180 **Rive de référence:**



	27 janvier 2025	Altitude calculée de l'eau : 31.61 m
	Nature de l'inondation : Débordement de cours d'eau	Nature du repère : Laisse d'inondation

GÉNÉRAL

Code : WEB_R_202502040413 **Date de mise à jour :**
Auteur : SPC MLA 06/02/2025



MARQUE

NIVELLEMENT RÉALISÉ PAR LE SPC MLA - 28/01/2025

Méthode : GPS
Référence nivelée : Marque d'inondation
Système altimétrique : NGF IGN 1969 (système normal)
Altitude de la référence (en m) : 31.610 m
Altitude calculée de l'eau (en m) : 31.61