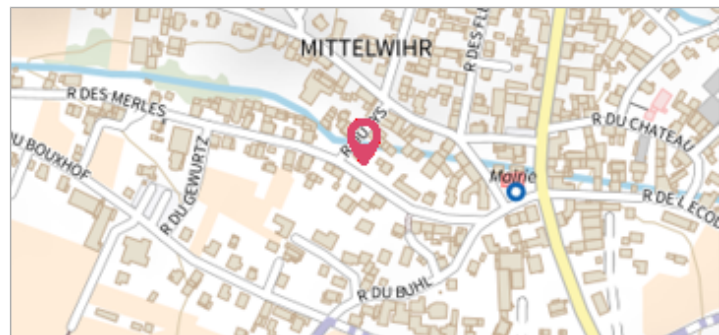
	Commune : MITTELWIHR	Rivière : Hagelbraben
<h2>Mittelwihr_rue des Merles</h2>		

Commentaires : débordement de l'Hagelgraben	2 Repère(s) sur le site
--	--------------------------------


GÉNÉRAL

Unité de gestion : Rhin-Sarre
Code : WEB_S_202502045836 **Date de mise à jour :** 14/11/2025
Auteur : DDT68



GÉOLOCALISATION



Coordonnées WGS84 : X: 7.31848924 / Y: 48.15041030
Coordonnées RGF93 (Lambert 93) X: 1020996.94 / Y: 6792118.33
Coordonnées RGF93 (ETRS89) : X: 7.3184892 / Y: 48.1504103
Code Hydro: **Rive de référence:**

	30 mai 2008 Nature de l'inondation : Débordement de cours d'eau	Altitude calculée de l'eau : 228.865 m Nature du repère : Laisse d'inondation
---	--	--

Commentaires : La hauteur d'eau sur la route rue des Merles a atteint 20-30 cm.
 Fiabilité : très bonne

GÉNÉRAL

Code : WEB_R_202502045836 **Date de mise à jour :** 14/11/2025
Auteur : DDT68



MARQUE

Texte : Mittelwihr - rue des Merles_Hagelgraben
Visibilité : Non renseigné **État du repère :** Non renseigné

SOURCE DE REPÉRAGE : ETUDE HYDRATEC_ZI SEMBACH_2011 -

NIVELLEMENT DE LA HAUTEUR D'EAU QUI A ATTEINT 20-30 CM DANS LA RUE

Description référence du repère : hauteur d'eau dans la rue des Merles
Système altimétrique : NGF IGN 1969 (système normal)
Altitude de la référence (en m) : 228.865 m
Altitude calculée de l'eau (en m) : 228.865 m