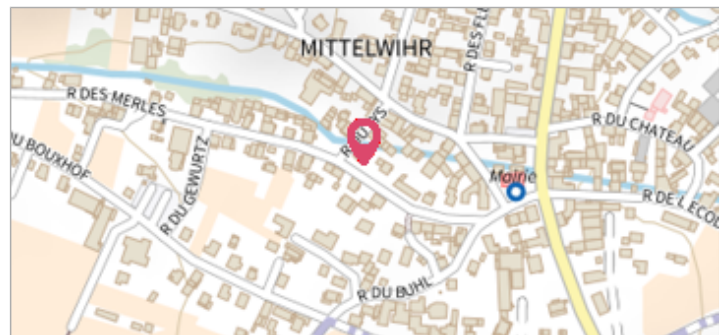
	Commune : <b>MITTELWIHR</b>	Rivière : <b>Hagelbraben</b>
<b>Mittelwihr_rue des Merles</b>		

<b>Commentaires :</b> débordement de l'Hagelgraben	<b>2</b> Repère(s) sur le site
--	--------------------------------

**GÉNÉRAL**

---


**Unité de gestion :** Rhin-Sarre  
**Code :** WEB\_S\_202502045836      **Date de mise à jour :** 14/11/2025  
**Auteur :** DDT68



**GÉOLOCALISATION**

---

**Coordonnées WGS84 :** X: 7.31848924 / Y: 48.15041030  
**Coordonnées RGF93 (Lambert 93)** X: 1020996.94 / Y: 6792118.33  
**Coordonnées RGF93 (ETRS89)** : X: 7.3184892 / Y: 48.1504103  
**Code Hydro:**                      **Rive de référence:**

	<b>30 mai 2008</b> Nature de l'inondation : <b>Débordement de cours d'eau</b>	Altitude calculée de l'eau : <b>228.865 m</b> Nature du repère : <b>Laisse d'inondation</b>
--	--	--

**Commentaires :** La hauteur d'eau sur la route rue des Merles a atteint 20-30 cm.  
 Fiabilité : très bonne

**GÉNÉRAL**

---

**Code :** WEB\_R\_202502045836      **Date de mise à jour :** 14/11/2025  
**Auteur :** DDT68



**MARQUE**

---

**Texte :** Mittelwihr - rue des Merles\_Hagelgraben  
**Visibilité :** Non renseigné      **État du repère :** Non renseigné

**SOURCE DE REPÉRAGE :** ETUDE HYDRATEC\_ZI SEMBACH\_2011 -

**NIVELLEMENT DE LA HAUTEUR D'EAU QUI A ATTEINT 20-30 CM DANS LA RUE**

---

**Description référence du repère :** hauteur d'eau dans la rue des Merles  
**Système altimétrique :** NGF IGN 1969 (système normal)  
**Altitude de la référence (en m) :** 228.865 m  
**Altitude calculée de l'eau (en m) :** 228.865

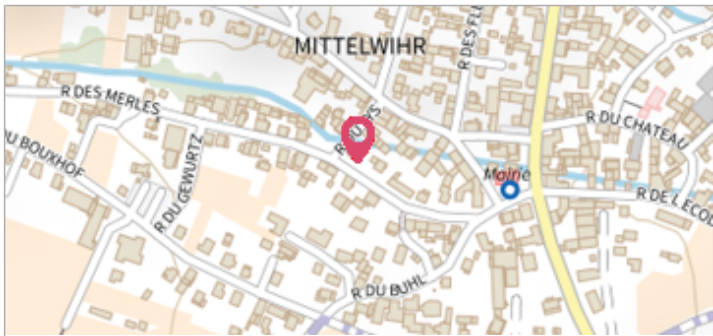
Commune : MITTELWIHR | Rivière : Hagelbraben

**Mittelwihr\_rue des Merles**

Commentaires : débordement de l'Hagelgraben 2 Repère(s) sur le site

**GÉNÉRAL**

Unité de gestion : Rhin-Sarre  
 Code : WEB\_S\_202502045836 Date de mise à jour : 14/11/2025  
 Auteur : DDT68



**GÉOLOCALISATION**

Coordonnées WGS84 : X: 7.31848924 / Y: 48.15041030  
 Coordonnées RGF93 (Lambert 93) X: 1020996.94 / Y: 6792118.33  
 Coordonnées RGF93 (ETRS89) : X: 7.3184892 / Y: 48.1504103  
 Code Hydro: Rive de référence:

**30 mai 2008** Altitude calculée de l'eau : **228.865 m**

Nature de l'inondation : **Débordement de cours d'eau** Nature du repère : **Laisse d'inondation**

**GÉNÉRAL**

Code : WEB\_R\_202511143454 Date de mise à jour : 14/11/2025  
 Auteur : DDT68



garage Assitordi

**MARQUE**

Visibilité : Non renseigné État du repère : Non renseigné

**TRACE VISIBLE DANS LE GARAGE DE L'ENTREPRISE ASSITORDI**

Système altimétrique : NGF IGN 1969 (système normal)  
 Altitude de la référence (en m) : 228.865 m  
 Altitude calculée de l'eau (en m) : 228.865