


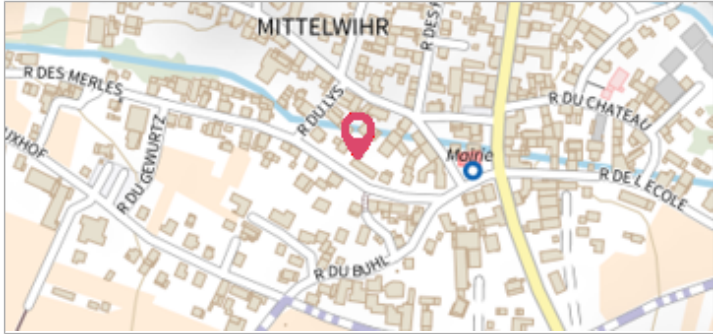
|   |                             |   |
|---|-----------------------------|---|
|  | Commune : <b>MITTELWIHR</b> | Rivière : <b>Le ruisseau le Sambach</b> |
| <b>Hagelgraben : Mittelwihr_rue des Merles</b>                                    |                             |   |

**1** Repère(s) sur le site

**GÉNÉRAL**

---


**Unité de gestion :** Rhin-Sarre  
**Code :** WEB\_S\_202502045559      **Date de mise à jour :** 17/11/2025  
**Auteur :** DDT68



**GÉOLOCALISATION**

---

**Coordonnées WGS84 :** X: 7.31896180 / Y: 48.15028210  
**Coordonnées RGF93 (Lambert 93) :** X: 1021032.81 / Y: 6792106.03  
**Coordonnées RGF93 (ETRS89) :** X: 7.3189618 / Y: 48.1502821  
**Code Hydro:** A2140480      **Rive de référence:**


|   |                    |   |
|---|--------------------|---|
|  | <b>30 mai 2008</b> | Nature du repère : <b>Laisse d'inondation</b> |
| Nature de l'inondation : <b>Débordement de cours d'eau</b>                          |                    |   |

**Commentaires :** La hauteur d'eau sur la route rue des Merles a atteint 20-30 cm  
 Fiabilité : très bonne

**GÉNÉRAL**

---

**Code :** WEB\_R\_202502045600      **Date de mise à jour :** 17/11/2025  
**Auteur :** DDT68



**MARQUE**

---

**État du repère :** Non renseigné

**SOURCE DE REPÉRAGE :** ETUDE HYDRATEC\_ZI SEMBACH\_2011 -