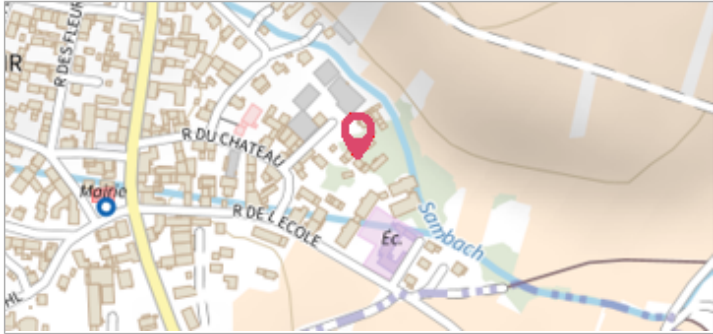
	Commune : MITTELWIHR	Rivière : Hagelbraben
Mittelwihr_cour Hanhart		

1 Repère(s) sur le site


GÉNÉRAL

Unité de gestion : Rhin-Sarre
Code : WEB_S_202502043530 **Date de mise à jour :** 14/11/2025
Auteur : DDT68



GÉOLOCALISATION


Coordonnées WGS84 : X: 7.32362259 / Y: 48.15058860
Coordonnées RGF93 (Lambert 93) : X: 1021377.04 / Y: 6792159
Coordonnées RGF93 (ETRS89) : X: 7.3236226 / Y: 48.1505886
Code Hydro: A2140480 **Rive de référence:**

	30 mai 2008	Nature de l'inondation : Débordement de cours d'eau Nature du repère :
---	--------------------	---

Commentaires : Trace visible sur le mur extérieur de la maison à l'arrière (escalier d'accès à la cave)
 Fiabilité bonne
 Z: 213.517 m NGF

GÉNÉRAL

Code : WEB_R_202502043531 **Date de mise à jour :**
Auteur : DDT68 07/11/2025



MARQUE

SOURCE DE REPÉRAGE : ETUDE HYDRATEC_ZI SEMBACH_2011 -
