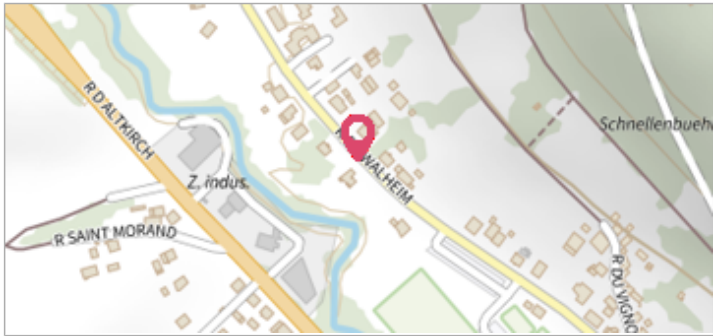


Commune : **WITTERSDORF** | **Thalbach : M.Duda 37 rue de Walheim (RD16) Wittersdorf**

2 Repère(s) sur le site

GÉNÉRAL

Unité de gestion : Rhin-Sarre
 Code : WEB_S_202502030049 Date de mise à jour : 17/11/2025
 Auteur : DDT68



GÉOLOCALISATION


Coordonnées WGS84 : X: 7.27142593 / Y: 47.62512440
 Coordonnées RGF93 (Lambert 93) X: 1020657.91 / Y: 6733646.35
 Coordonnées RGF93 (ETRS89) : X: 7.2714259 / Y: 47.6251244

9 août 2007 Altitude calculée de l'eau : **280.73 m**
 Nature de l'inondation : **Débordement de cours d'eau** Nature du repère : **Marque peinture ou encre**

GÉNÉRAL

Code : WEB_R_202511144444 Date de mise à jour : 17/11/2025
 Auteur : DDT68

repère vert sur muret



MARQUE

REPÈRE VERT SUR MURET

Système altimétrique : NGF IGN 1969 (système normal)
 Altitude de la référence (en m) : 280.730 m
 Altitude calculée de l'eau (en m) : 280.73



Commune : **WITTERSDORF**

Thalbach : M.Duda 37 rue de Walheim (RD16) Wittersdorf

2 Repère(s) sur le site

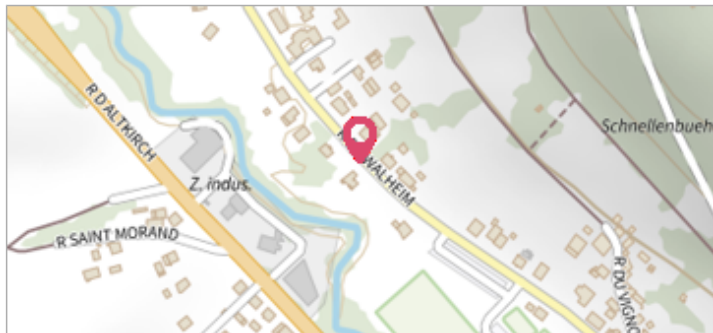
GÉNÉRAL

Unité de gestion : Rhin-Sarre

Code : WEB_S_202502030049

Date de mise à jour : 17/11/2025

Auteur : DDT68



GÉOLOCALISATION

Coordonnées WGS84 : X: 7.27142593 / Y: 47.62512440

Coordonnées RGF93 (Lambert 93) X: 1020657.91 / Y: 6733646.35

Coordonnées RGF93 (ETRS89) : X: 7.2714259 / Y: 47.6251244



9 août 2007

Nature de l'inondation :

Commentaires : repère vert sur muret. Hauteur d'eau : 280.73

GÉNÉRAL

Code : WEB_R_202502030050

Date de mise à jour :

Auteur : DDT68

17/11/2025

MARQUE