
Commune : **SAINT-LAURENT-SUR-SEVRE**

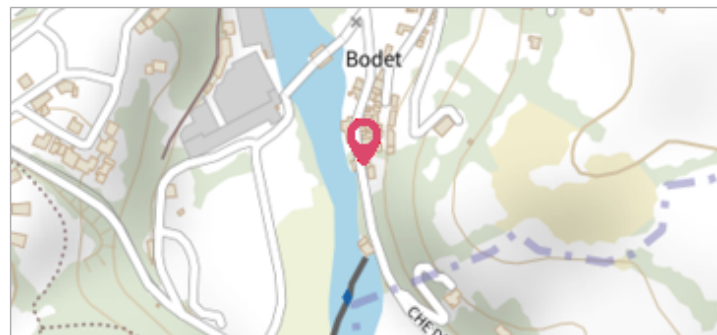
Rivière : **La Sèvre Nantaise**

**Chemin de Bodet**

**1** Repère(s) sur le site

**GÉNÉRAL**


**Unité de gestion :** Sèvre Nantaise  
**Code :** WEB\_S\_202501305045 **Date de mise à jour :** 30/01/2025  
**Auteur :** SPC MLA



**GÉOLOCALISATION**

**Coordonnées WGS84 :** X: -0.88384938 / Y: 46.95241060  
**Coordonnées RGF93 (Lambert 93) :** X: 404739 / Y: 6657508  
**Coordonnées RGF93 (ETRS89) :** X: -0.8838494 / Y: 46.9524106  
**Code Hydro:** M7--0240 **Rive de référence:**




**10 janvier 2025**


Altitude calculée de l'eau : **113.5 m**

Nature de l'inondation : **Débordement de cours d'eau**

Nature du repère : **Laisse d'inondation**

**GÉNÉRAL**

**Code :** WEB\_R\_202501305314 **Date de mise à jour :** 30/01/2025  
**Auteur :** SPC MLA



**MARQUE**

**Maximum de l'inondation :** Oui

**NIVELLEMENT RÉALISÉ PAR LE SPC MLA - 10/01/2025**

**Méthode :** GPS  
**Référence nivelée :** Marque d'inondation  
**Système altimétrique :** NGF IGN 1969 (système normal)  
**Altitude de la référence (en m) :** 113.500 m  
**Altitude calculée de l'eau (en m) :** 113.5 m