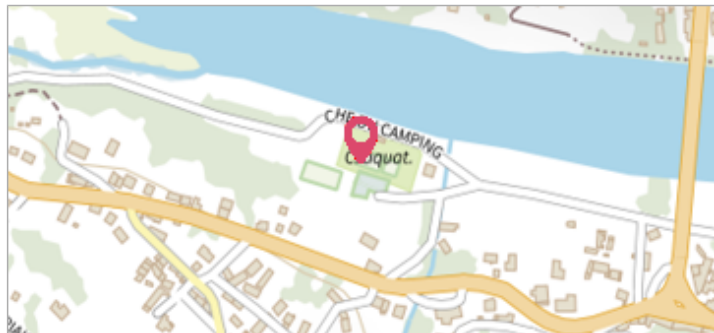


Commune : **RETOURNAC**Rivière : **La Loire****Complexe du Bord de Loire, piscine côté Loire****Commentaires** : Pilier Ouest côté Loire du bâtiment de la piscine.**4** Repère(s) sur le site**GÉNÉRAL****Unité de gestion** : Loire-Allier-Cher-Indre**Code** : 25LACILO2_S_55**Date de mise à jour** : 28/01/2025**Auteur** : SPC LACI

Vue du site en 2024, avec le repère de la crue du 17 octobre 2024

GÉOLOCALISATION**Coordonnées WGS84** : X: 4.03263460 / Y: 45.19928130**Coordonnées RGF93 (Lambert 93)** X: 781079.21 / Y: 6456081.73**Coordonnées RGF93 (ETRS89)** : X: 4.0326346 / Y: 45.1992813**Code Hydro**: ----0000**Rive de référence**: Droite**17 octobre 2024**Nature de l'inondation : **Débordement de cours d'eau**Altitude calculée de l'eau : **501.295 m**Nature du repère : **Laisse d'inondation****Commentaires** : Traces de débris sur le pilier à côté du bassin de la piscine à + 0.57 m au-dessus du niveau (+ 0.63 m au-dessus du sol).**GÉNÉRAL****Code** : 25LACILO2_R_55_1**Date de mise à jour** :**Auteur** : SPC LACI

28/01/2025

MARQUE**Maximum de l'inondation** : Oui**Visibilité** : Oui**État du repère** : Disparu**Pérennité** : Aucune**Repère calculé** : Non renseigné**PHÉC** : Non renseigné

Vue du repère, en 2024

SOURCE DE REPÉRAGE : SPC LACI ET DDT43, LA LOIRE, CRUE DU 17 OCTOBRE 2024 - 25/10/2024**Type de repérage** : Campagne de terrain post-inondation**Organisme(s)** : SPC Loire-Allier-Cher-Indre, DDT 43**NIVELLEMENT D'ORIGINE SPC LACI - 25/10/2024****Méthode** : GPS**Organisme** : SPC Loire-Allier-Cher-Indre**Commentaires sur le nivellement** : Incertitude = 0,018 m.**Référence nivelée** : Autre type de référence**Description référence du repère** : Niveau**Système altimétrique** : NGF IGN 1969 (système normal)**Altitude de la référence (en m)** : 500.725 m**Différence entre le niveau d'eau et la référence (en m)** : 0.570 m**Altitude calculée de l'eau (en m)** : 501.295

Commune : **RETOURNAC** | Rivière : **La Loire**

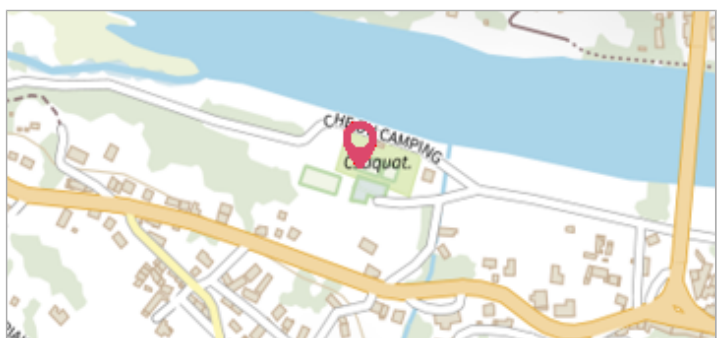
Complexe du Bord de Loire, piscine côté Loire

Commentaires : Pilier Ouest côté Loire du bâtiment de la piscine.

4 Repère(s) sur le site

GÉNÉRAL

Unité de gestion : Loire-Allier-Cher-Indre
 Code : 25LACILO2_S_55 Date de mise à jour : 28/01/2025
 Auteur : SPC LACI



Vue du site en 2024, avec le repère de la crue du 17 octobre 2024

GÉOLOCALISATION

Coordonnées WGS84 : X: 4.03263460 / Y: 45.19928130
 Coordonnées RGF93 (Lambert 93) X: 781079.21 / Y: 6456081.73
 Coordonnées RGF93 (ETRS89) : X: 4.0326346 / Y: 45.1992813
 Code Hydro: ----0000 Rive de référence: Droite

16 octobre 1907
 Nature de l'inondation : **Débordement de cours d'eau** Nature du repère : **Marque peinture ou encre**

GÉNÉRAL

Code : 25LACILO2_R_55_2 Date de mise à jour : 28/01/2025
 Auteur : SPC LACI



Vue du repère, pendant la crue d'octobre 2024

MARQUE

Texte : 16 octobre 1907 - Crue
 Maximum de l'inondation : Oui
 Visibilité : Oui État du repère : Disparu
 Pérennité : Aucune Repère calculé : Non renseigné
 PHEC : Non renseigné

SOURCE DE REPÉRAGE : SPC LACI ET DDT43, LA LOIRE, CRUE DU 17 OCTOBRE 2024 - 25/10/2024

Type de repérage : Campagne de terrain post-inondation
 Organisme(s) : SPC Loire-Allier-Cher-Indre, DDT 43

Commune : **RETOURNAC** | Rivière : **La Loire**

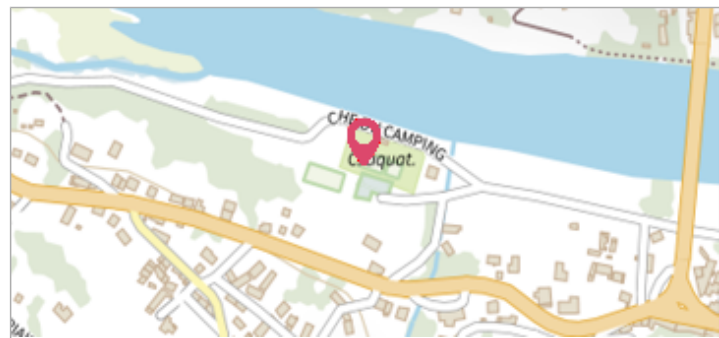
Complexe du Bord de Loire, piscine côté Loire

Commentaires : Pilier Ouest côté Loire du bâtiment de la piscine.

4 Repère(s) sur le site

GÉNÉRAL

Unité de gestion : Loire-Allier-Cher-Indre
Code : 25LACILO2_S_55 **Date de mise à jour :** 28/01/2025
Auteur : SPC LACI



Vue du site en 2024, avec le repère de la crue du 17 octobre 2024

GÉOLOCALISATION

Coordonnées WGS84 : X: 4.03263460 / Y: 45.19928130
Coordonnées RGF93 (Lambert 93) X: 781079.21 / Y: 6456081.73
Coordonnées RGF93 (ETRS89) : X: 4.0326346 / Y: 45.1992813
Code Hydro: ----0000 **Rive de référence:** Droite

2 novembre 2008 Nature de l'inondation : **Débordement de cours d'eau** Nature du repère : **Marque peinture ou encre**

GÉNÉRAL

Code : 25LACILO2_R_55_3 **Date de mise à jour :** 28/01/2025
Auteur : SPC LACI



Vue du repère, pendant la crue d'octobre 2024

MARQUE

Texte : 02 novembre 2008 - Crue
Maximum de l'inondation : Oui
Visibilité : Oui **État du repère :** Disparu
Pérennité : Aucune **Repère calculé :** Non renseigné
PHEC : Non renseigné

SOURCE DE REPÉRAGE : SPC LACI ET DDT43, LA LOIRE, CRUE DU 17 OCTOBRE 2024 - 25/10/2024

Type de repérage : Campagne de terrain post-inondation
Organisme(s) : SPC Loire-Allier-Cher-Indre, DDT 43

Commune : **RETOURNAC** | Rivière : **La Loire**

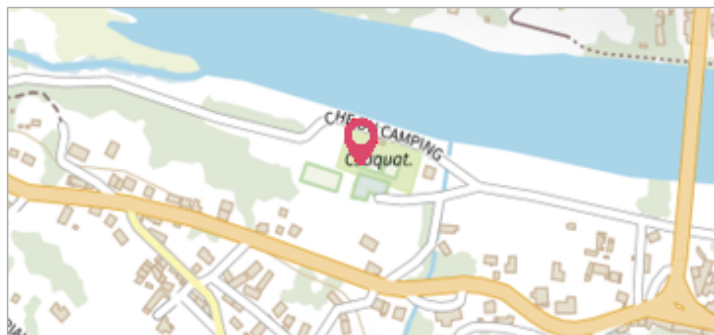
Complexe du Bord de Loire, piscine côté Loire

Commentaires : Pilier Ouest côté Loire du bâtiment de la piscine.

4 Repère(s) sur le site

GÉNÉRAL

Unité de gestion : Loire-Allier-Cher-Indre
 Code : 25LACILO2_S_55 Date de mise à jour : 28/01/2025
 Auteur : SPC LACI



Vue du site en 2024, avec le repère de la crue du 17 octobre 2024

GÉOLOCALISATION

Coordonnées WGS84 : X: 4.03263460 / Y: 45.19928130
 Coordonnées RGF93 (Lambert 93) X: 781079.21 / Y: 6456081.73
 Coordonnées RGF93 (ETRS89) : X: 4.0326346 / Y: 45.1992813
 Code Hydro: ----0000 Rive de référence: Droite

21 septembre 1980
 Nature de l'inondation : **Débordement de cours d'eau** Nature du repère : **Marque peinture ou encre**

GÉNÉRAL

Code : 25LACILO2_R_55_4 Date de mise à jour : 28/01/2025
 Auteur : SPC LACI

MARQUE

Texte : 21 septembre 1980 - Crue
 Maximum de l'inondation : Oui
 Visibilité : Oui État du repère : Disparu
 Pérennité : Aucune Repère calculé : Non renseigné
 PHEC : Non renseigné



Vue du repère, pendant la crue d'octobre 2024

SOURCE DE REPÉRAGE : SPC LACI ET DDT43, LA LOIRE, CRUE DU 17 OCTOBRE 2024 - 25/10/2024

Type de repérage : Campagne de terrain post-inondation
 Organisme(s) : SPC Loire-Allier-Cher-Indre, DDT 43