


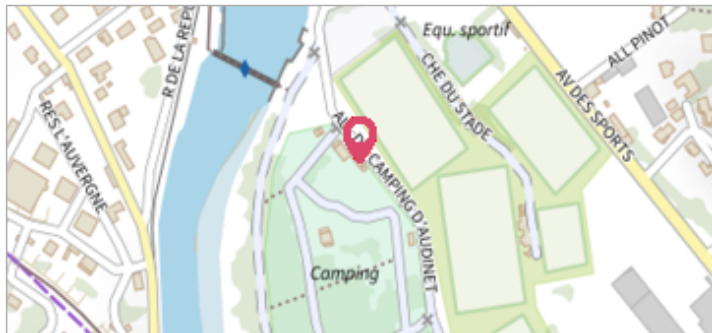
Commune : **BRIVES-CHARENSAC**Rivière : **La Loire****Allée du camping d'Audinet, Chalet du camping****1** Repère(s) sur le site**GÉNÉRAL**

Unité de gestion : Loire-Allier-Cher-Indre

Code : 25LACILO2_S_2

Date de mise à jour : 28/01/2025

Auteur : SPC LACI



Vue du site en 2024, avec le repère de la crue du 17 octobre 2024

GÉOLOCALISATION

Coordonnées WGS84 : X: 3.93074418 / Y: 45.04339950

Coordonnées RGF93 (Lambert 93) X: 773283.55 / Y: 6438671.02

Coordonnées RGF93 (ETRS89) : X: 3.9307442 / Y: 45.0433995

Code Hydro: ----0000

Rive de référence: Droite


**17 octobre 2024**Nature de l'inondation : **Débordement de cours d'eau**Altitude calculée de l'eau : **605.017 m**Nature du repère : **Laisse d'inondation****Commentaires** : Traces de débris sur la porte en bois du chalet à +0.51 m au-dessus du sol.**GÉNÉRAL**

Code : 25LACILO2_R_2_1

Date de mise à jour :

Auteur : SPC LACI

28/01/2025



Vue du repère, en 2024

MARQUE

Maximum de l'inondation : Oui

Visibilité : Oui

Pérennité : Aucun

PHEC : Non renseigné

État du repère : Disparu

Repère calculé : Non renseigné

SOURCE DE REPÉRAGE : SPC LACI ET DDT43, LA LOIRE, CRUE DU 17 OCTOBRE 2024 - 25/10/2024

Type de repérage : Campagne de terrain post-inondation

Organisme : SPC Loire-Allier-Cher-Indre DDT 43

NIVELLEMENT D'ORIGINE SPC LACI - 23/10/2024

Méthode : GPS

Organisme : SPC Loire-Allier-Cher-Indre

Commentaires sur le nivellement : Incertitude = 0,036 m.

Référence nivelée : Autre type de référence

Description référence du repère : Sol

Système altimétrique : NGF IGN 1969 (système normal)

Altitude de la référence (en m) : 604.507 m

Différence entre le niveau d'eau et la référence (en m) : 0.510 m

Altitude calculée de l'eau (en m) : 605.017