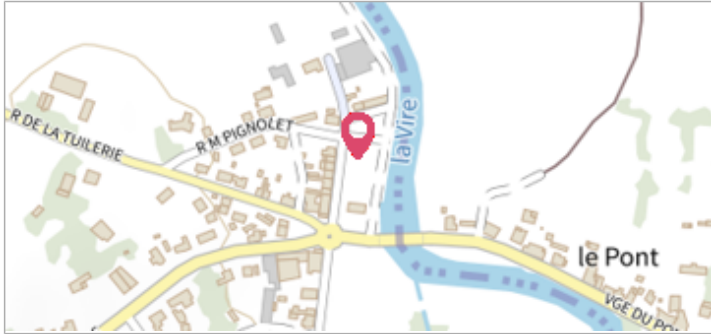

Commune : **SAINT-FROMOND**
Rivière : **La Vire**

Saint-Fromond_parking_camping_car

1 Repère(s) sur le site


GÉNÉRAL

Unité de gestion : Seine aval-Côtiers Normands
Code : WEB_S_202501213701 **Date de mise à jour :** 14/05/2025
Auteur : LORIN Sébastien



GÉOLOCALISATION

Coordonnées WGS84 : X: -1.08967380 / Y: 49.22165540
Coordonnées RGF93 (Lambert 93) X: 402161.27 / Y: 6910154.24
Coordonnées RGF93 (ETRS89) : X: -1.0896738 / Y: 49.2216554
Code Hydro: I4--0200 **Rive de référence:** Gauche



10 janvier 2025

Nature de l'inondation : **Débordement de cours d'eau**
Nature du repère : **Laisse d'inondation**

Commentaires : Laisse de crue au sol.
 Décrue de la Vire avec présence d'une laisse sur la parking camping car de la commune

GÉNÉRAL

Code : WEB_R_202501213702 **Date de mise à jour :** 10/09/2025
Auteur : LORIN Sébastien



Laisse de crue sur parking camping car n°1

MARQUE

Maximum de l'inondation : Oui
Visibilité : Oui **Repère calculé :** Non
PHEC : Non