


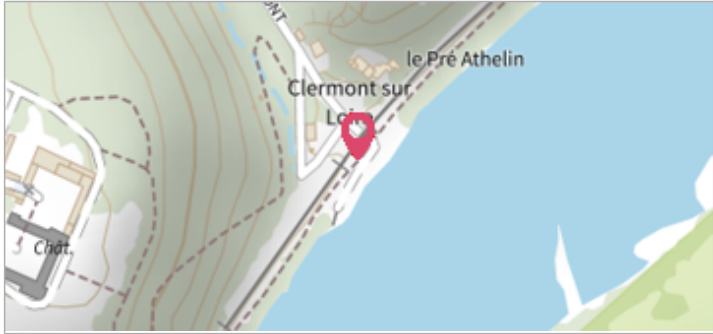
Commune : **LE CELLIER** | Rivière : **La Loire**

Route de la cale de Clermont

1 Repère(s) sur le site

GÉNÉRAL

Unité de gestion : Maine-Loire aval
 Code : WEB_S_202501212946 Date de mise à jour : 21/01/2025
 Auteur : SPC MLA



GÉOLOCALISATION

Coordonnées WGS84 : X: -1.32968668 / Y: 47.32595560
 Coordonnées RGF93 (Lambert 93) X: 373151.36 / Y: 6700699.76
 Coordonnées RGF93 (ETRS89) : X: -1.3296867 / Y: 47.3259556
 Code Hydro: ----0000 Rive de référence:

14 janvier 2025 Altitude calculée de l'eau : **7.24 m**


Nature de l'inondation : **Débordement de cours d'eau** Nature du repère : **Laisse d'inondation**

GÉNÉRAL

Code : WEB_R_202501213210 Date de mise à jour : 21/01/2025
 Auteur : SPC MLA

MARQUE

Maximum de l'inondation : Oui



NIVELLEMENT RÉALISÉ PAR LE SPC MLA - 14/01/2025

Méthode : GPS
 Référence nivelée : Marque d'inondation
 Système altimétrique : NGF IGN 1969 (système normal)
 Altitude de la référence (en m) : 7.240 m
 Altitude calculée de l'eau (en m) : 7.24