


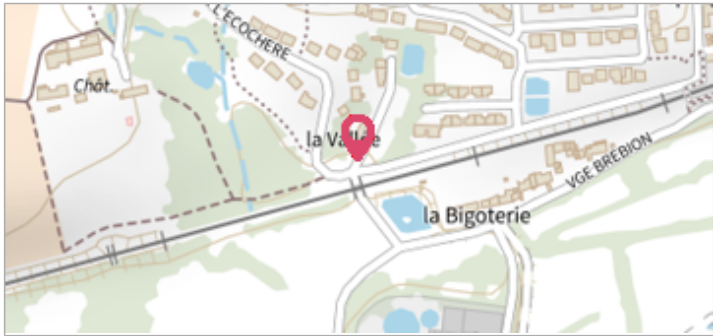
Commune : **ANCENIS-SAINT-GEREON** | Rivière : **La Loire**

**La Vallée**

**1** Repère(s) sur le site

**GÉNÉRAL**

Unité de gestion : Maine-Loire aval  
 Code : WEB\_S\_202501204143    Date de mise à jour : 20/01/2025  
 Auteur : SPC MLA



**GÉOLOCALISATION**

Coordonnées WGS84 : X: -1.20180303 / Y: 47.36241710  
 Coordonnées RGF93 (Lambert 93) X: 383011.49 / Y: 6704222.77  
 Coordonnées RGF93 (ETRS89) : X: -1.201803 / Y: 47.3624171  
 Code Hydro: ----0000    Rive de référence:

**14 janvier 2025**    Altitude calculée de l'eau : **9.17 m**


Nature de l'inondation : **Débordement de cours d'eau**    Nature du repère : **Laisse d'inondation**

**GÉNÉRAL**

Code : WEB\_R\_202501204310    Date de mise à jour : 20/01/2025  
 Auteur : SPC MLA

**MARQUE**

Maximum de l'inondation : Oui



**NIVELLEMENT RÉALISÉ PAR LE SPC MLA - 14/01/2025**

Méthode : GPS  
 Référence nivelée : Marque d'inondation  
 Système altimétrique : NGF IGN 1969 (système normal)  
 Altitude de la référence (en m) : 9.170 m  
 Altitude calculée de l'eau (en m) : 9.17