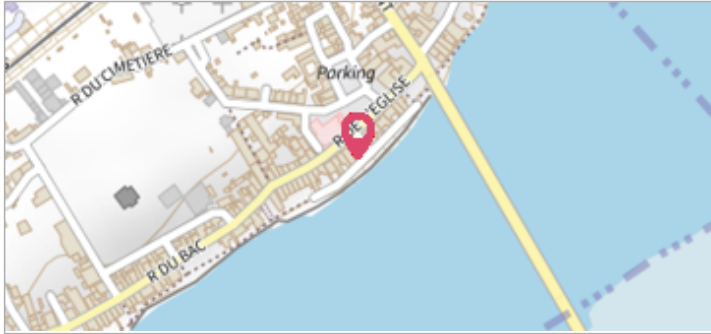

Commune : **INGRANDES-LE-FRESNE-SUR-LOIRE**
Rivière : **La Loire**

Quai en face la rue de l'Eglise

1 Repère(s) sur le site

GÉNÉRAL


Unité de gestion : Maine-Loire aval
Code : WEB_S_202501174539 **Date de mise à jour :** 17/01/2025
Auteur : SPC MLA



Vue sur la Loire

GÉOLOCALISATION

Coordonnées WGS84 : X: -0.92154749 / Y: 47.40215670
Coordonnées RGF93 (Lambert 93) : X: 404355.41 / Y: 6707544.24
Coordonnées RGF93 (ETRS89) : X: -0.9215475 / Y: 47.4021567
Code Hydro : ----0000 **Rive de référence :**


13 janvier 2025
Altitude calculée de l'eau : **13.15 m**


Nature de l'inondation : **Débordement de cours d'eau**
Nature du repère : **Laisse d'inondation**

GÉNÉRAL

Code : WEB_R_202501175037 **Date de mise à jour :** 17/01/2025
Auteur : SPC MLA

MARQUE

Maximum de l'inondation : Oui



NIVELLEMENT RÉALISÉ PAR LE SPC MLA - 13/01/2025

Méthode : GPS
Référence nivelée : Marque d'inondation
Système altimétrique : NGF IGN 1969 (système normal)
Altitude de la référence (en m) : 13.150 m
Altitude calculée de l'eau (en m) : 13.15