
Commune : **CHALONNES-SUR-LOIRE**

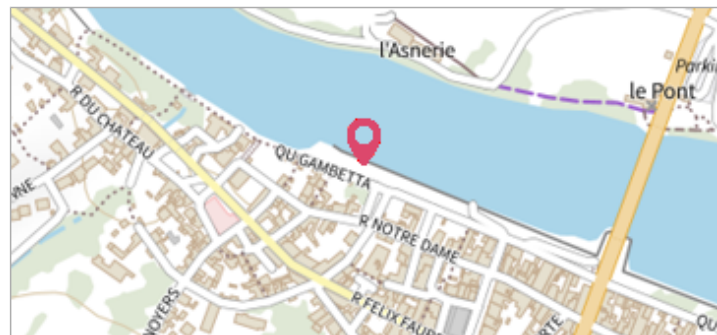
Rivière : **La Loire**

Quai Gambetta

1 Repère(s) sur le site

GÉNÉRAL


Unité de gestion : Maine-Loire aval
Code : WEB_S_202501165431 Date de mise à jour : 17/01/2025
Auteur : SPC MLA



GÉOLOCALISATION

Coordonnées WGS84 : X: -0.76527477 / Y: 47.35447920
Coordonnées RGF93 (Lambert 93) X: 415875.2 / Y: 6701680.54
Coordonnées RGF93 (ETRS89) : X: -0.7652748 / Y: 47.3544792
Code Hydro: ----0000 Rive de référence:




13 janvier 2025


Altitude calculée de l'eau : **15.57 m**

Nature de l'inondation : **Débordement de cours d'eau**

Nature du repère : **Laisse d'inondation**

GÉNÉRAL

Code : WEB_R_202501165621 Date de mise à jour : 16/01/2025
Auteur : SPC MLA



MARQUE

Maximum de l'inondation : Oui

NIVELLEMENT RÉALISÉ PAR LE SPC MLA - 13/01/2025

Méthode : GPS
Référence nivelée : Marque d'inondation
Système altimétrique : NGF IGN 1969 (système normal)
Altitude de la référence (en m) : 15.570 m
Altitude calculée de l'eau (en m) : 15.57 m