
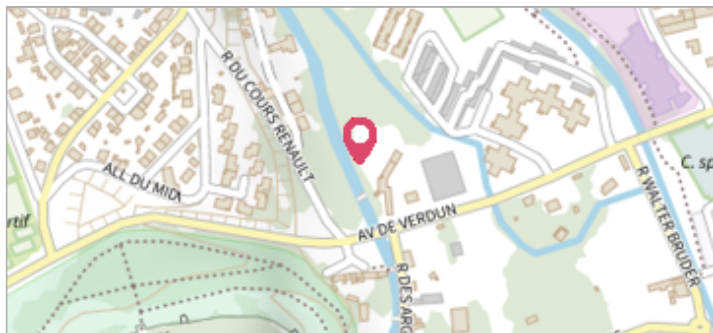


Commune : **GISORS**Rivière : **L' Epte****Poteau de cloture du SMBEpte, 1 Avenue de Verdun****Commentaires** : Dans l'enceinte du SMBEpte.

Poteau de clôture du SMBEpte (Syndicat Mixte du Bassin de l'Epte), au niveau du parking située à l'arrière, derrière le point de rassemblement.

1

Repère(s) sur le site

GÉNÉRAL**Unité de gestion** : Seine aval-Côtiers Normands**Code** : WEB_S_202501154543 **Date de mise à jour** : 19/02/2025**Auteur** : DDT27_inondations


Poteau de cloture du SMBEpte (Syndicat Mixte du Bassin de l'Epte) derrière le point de rassemblement

GÉOLOCALISATION**Coordonnées WGS84** : X: 1.77671760 / Y: 49.28292310**Coordonnées RGF93 (Lambert 93)** X: 610981.3 / Y: 6909944.4**Coordonnées RGF93 (ETRS89)** : X: 1.7767176 / Y: 49.2829231**Code Hydro**: H31-0400 **Rive de référence**: Gauche**10 janvier 2025**Nature de l'inondation : **Débordement de cours d'eau**Nature du repère : **Marque peinture ou encre****Commentaires** : Marque de peinture orange réalisée par SMBEpte.

Laisse de crue à 25 cm/sol.

GÉNÉRAL**Code** : WEB_R_202501155016**Date de mise à jour** :**Auteur** : DDT27_inondations

19/02/2025

MARQUE**Maximum de l'inondation** : Oui**Visibilité** : Oui**État du repère** : Bon**Pérennité** : Longue**Repère calculé** : Non**PHEC** : Non renseigné

Marque de peinture orange

SOURCE DE REPÉRAGE : RELEVÉ PHE DU 10/01/2025 - 10/01/2025**Type de repérage** : Observations en cours d'événement**Organisme(s)** : DDT 27