
Commune : **SAINT-CIRQ-LAPOPIE**

Rivière : **Le Lot**

Vieux Moulin de Crégols

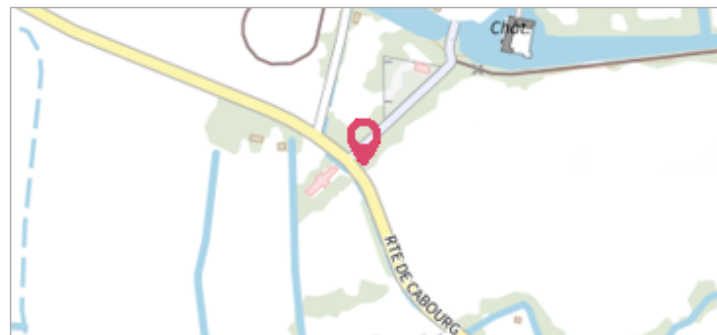
2 Repère(s) sur le site

GÉNÉRAL

Unité de gestion : Lot

Code : WEB_S_202501134550 Date de mise à jour : 13/01/2025

Auteur : Éric Valette




GÉOLOCALISATION

Coordonnées WGS84 : X: 1.69425318 / Y: 44.45657610

Coordonnées RGF93 (Lambert 93) X: 596114.56 / Y: 6373917.18

Coordonnées RGF93 (ETRS89) : X: 1.6942532 / Y: 44.4565761

Code Hydro: O---0150 Rive de référence: Gauche


4 février 1833

Altitude calculée de l'eau : **136.07 m**

Nature de l'inondation : **Débordement de cours d'eau**

Nature du repère : **Plaque**

GÉNÉRAL

Code : WEB_R_202501130137 Date de mise à jour : 13/01/2025

Auteur : Éric Valette

MARQUE

Maximum de l'inondation : Oui




INITIAL

Référence nivelée : Marque d'inondation

Altitude de la référence (en m) : 136.070 m

Altitude calculée de l'eau (en m) : 136.07


Commune : **SAINT-CIRQ-LAPOPIE**

Rivière : **Le Lot**

Vieux Moulin de Crégols

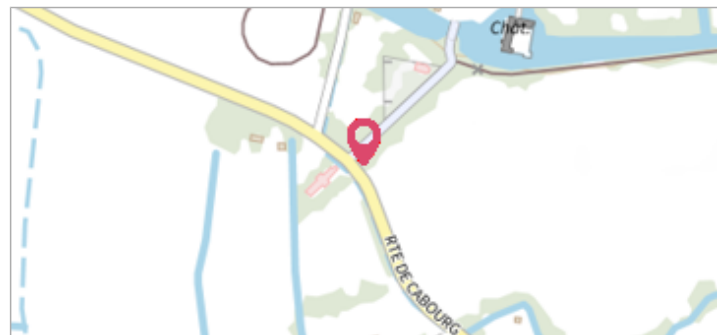
2 Repère(s) sur le site

GÉNÉRAL

Unité de gestion : Lot

Code : WEB_S_202501134550 Date de mise à jour : 13/01/2025

Auteur : Éric Valette




GÉOLOCALISATION

Coordonnées WGS84 : X: 1.69425318 / Y: 44.45657610

Coordonnées RGF93 (Lambert 93) X: 596114.56 / Y: 6373917.18

Coordonnées RGF93 (ETRS89) : X: 1.6942532 / Y: 44.4565761

Code Hydro: O---0150 Rive de référence: Gauche


25 septembre 1866

Altitude calculée de l'eau : **135.87 m**

Nature de l'inondation : **Débordement de cours d'eau**

Nature du repère : **Marque gravée**

GÉNÉRAL

Code : WEB_R_202501130324 Date de mise à jour : 13/01/2025

Auteur : Éric Valette



MARQUE

Maximum de l'inondation : Oui

État du repère : Mauvais

SOURCE DE REPÉRAGE : DDT 46 - 04/12/2017

INITIAL

Référence nivelée : Marque d'inondation

Altitude de la référence (en m) : 135.870 m

Altitude calculée de l'eau (en m) : 135.87