
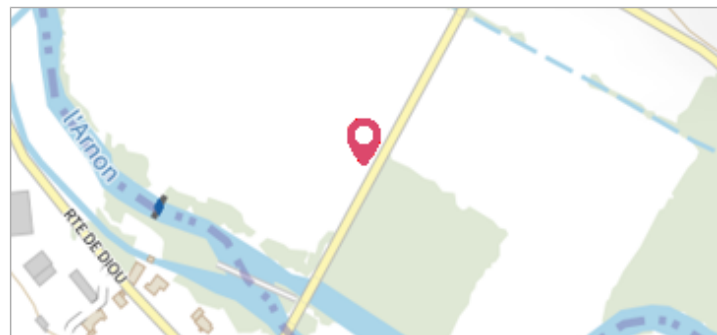


|   |                           |                                |
|---|---------------------------|--------------------------------|
|  | Commune : <b>POISIEUX</b> | Rivière : <b>L' Arnon</b>      |
| <h2>Route de Migny #2</h2>  |                           |                                |
| Commentaires : Route D190, sortie Migny, entre les deux ponts.                    |                           | <b>2</b> Repère(s) sur le site |

**GÉNÉRAL**

---


**Unité de gestion :** Loire-Allier-Cher-Indre  
**Code :** 24LACIAR1\_S\_26      **Date de mise à jour :** 17/01/2025  
**Auteur :** SPC LACI



**GÉOLOCALISATION**

---

**Coordonnées WGS84 :** X: 2.06702200 / Y: 47.02807900  
**Coordonnées RGF93 (Lambert 93)** X: 629144.77 / Y: 6659068.19  
**Coordonnées RGF93 (ETRS89)** : X: 2.067022 / Y: 47.028079  
**Code Hydro:** K6--0240      **Rive de référence:** Gauche

|   |                       |  |
|---|-----------------------|--|
|  | <h2>24 juin 2024</h2> | <b>Altitude calculée de l'eau : 115.756 m</b>    |
| Nature de l'inondation : <b>Débordement de cours d'eau</b>                        |                       | Nature du repère : <b>Mesure du niveau d'eau</b> |

**GÉNÉRAL**

---

**Code :** 24LACIAR1\_R\_LE\_17      **Date de mise à jour :** 09/01/2025  
**Auteur :** SPC LACI



**MARQUE**

---

**Maximum de l'inondation :** Non

**SOURCE DE REPÉRAGE :** SPC LACI, LIGNES D'EAU, L'ARNON, CRUE DE JUIN 2024 - 24/06/2024

---

**Type de repérage :** Observations en cours d'événement  
**Organisme(s) :** SPC Loire-Allier-Cher-Indre

**NIVELLEMENT D'ORIGINE SPC LACI - 24/06/2026**

---

**Méthode :** GPS  
**Organisme :** SPC Loire-Allier-Cher-Indre  
**Référence nivelée :** Marque d'inondation  
**Système altimétrique :** NGF IGN 1969 (système normal)  
**Altitude de la référence (en m) :** 115.756 m  
**Altitude calculée de l'eau (en m) :** 115.756 m