

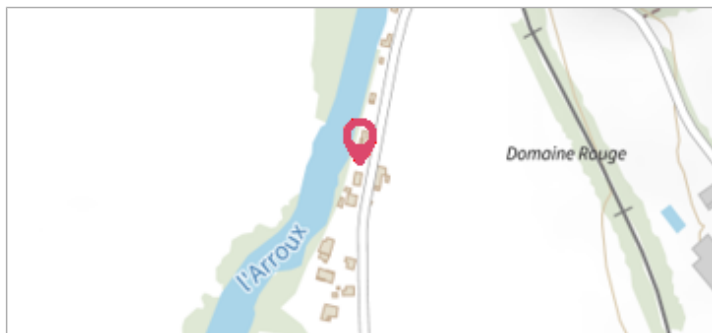
Commune : **ETANG-SUR-ARROUX**Rivière : **L' Arroux****39bis rue de Brion****2** Repère(s) sur le site**GÉNÉRAL**

Unité de gestion : Loire-Allier-Cher-Indre

Code : 24LACIAX2_S_38

Date de mise à jour : 17/01/2025

Auteur : SPC LACI



Vue du site en 2024

GÉOLOCALISATION

Coordonnées WGS84 : X: 4.18934600 / Y: 46.87277600

Coordonnées RGF93 (Lambert 93) X: 790583.64 / Y: 6642082.67

Coordonnées RGF93 (ETRS89) : X: 4.189346 / Y: 46.872776

Code Hydro: K1--0180

Rive de référence: Gauche

2 avril 2024Altitude calculée de l'eau : **274.674 m**Nature de l'inondation : **Débordement de cours d'eau**Nature du repère : **Laisse d'inondation**

Commentaires : Mur côté route : laisse à +0,10 m.

GÉNÉRAL

Code : 24LACIAX2_R_38_2

Date de mise à jour :

Auteur : SPC LACI

06/03/2025

MARQUE

Maximum de l'inondation : Oui


Visibilité : Oui

État du repère : Disparu

Pérennité : Aucune

Repère calculé : Non renseigné

PHEC : Non renseigné



Vue du repère en 2024

SOURCE DE REPÉRAGE : SPC LACI, L'ARROUX, CRUES DE MARS ET AVRIL 2024 - 10/04/2024

Type de repérage : Campagne de terrain post-inondation

Organisme(s) : SPC Loire-Allier-Cher-Indre

NIVELLEMENT D'ORIGINE SPC LACI - 08/04/2024

Méthode : GPS

Organisme : SPC Loire-Allier-Cher-Indre

Référence nivelée : Autre type de référence

Description référence du repère : Sol

Système altimétrique : NGF IGN 1969 (système normal)

Altitude de la référence (en m) : 274.574 m

Différence entre le niveau d'eau et la référence (en m) : 0.100 m

Altitude calculée de l'eau (en m) : 274.674

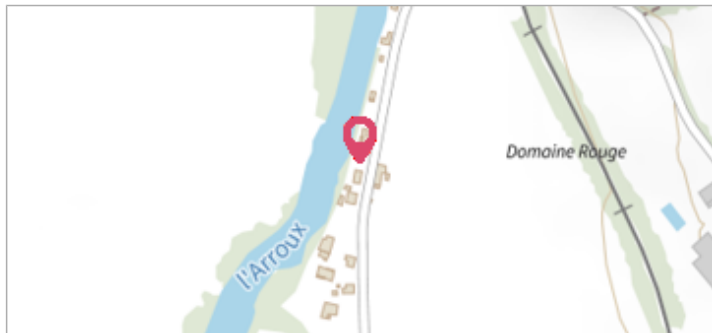
Commune : **ETANG-SUR-ARROUX**Rivière : **L' Arroux****39bis rue de Brion****2** Repère(s) sur le site**GÉNÉRAL**

Unité de gestion : Loire-Allier-Cher-Indre

Code : 24LACIAX2_S_38

Date de mise à jour : 17/01/2025

Auteur : SPC LACI



Vue du site en 2024

GÉOLOCALISATION

Coordonnées WGS84 : X: 4.18934600 / Y: 46.87277600

Coordonnées RGF93 (Lambert 93) X: 790583.64 / Y: 6642082.67

Coordonnées RGF93 (ETRS89) : X: 4.189346 / Y: 46.872776

Code Hydro: K1--0180

Rive de référence: Gauche

11 mars 2024Altitude calculée de l'eau : **274.414 m**Nature de l'inondation : **Débordement de cours d'eau**Nature du repère : **Laisse d'inondation****Commentaires** : Traces de débris sur le mur à +0.13 m au-dessus du sol.**GÉNÉRAL**

Code : 24LACIAX2_R_38_1

Date de mise à jour : 19/12/2024

Auteur : SPC LACI

MARQUE**Maximum de l'inondation** : Oui**Visibilité** : Oui**État du repère** : Non renseigné**Pérennité** : Non renseigné**Repère calculé** : Non renseigné**PHEC** : Non renseigné

Vue du repère en 2024

SOURCE DE REPÉRAGE : SPC LACI, L'ARROUX, CRUES DE MARS ET AVRIL 2024 - 10/04/2024**Type de repérage** : Campagne de terrain post-inondation**Organisme(s)** : SPC Loire-Allier-Cher-Indre**NIVELLEMENT D'ORIGINE SPC LACI - 18/03/2024****Méthode** : GPS**Organisme** : SPC Loire-Allier-Cher-Indre**Commentaires sur le nivellement** : Incertitude = 0.017 m.**Référence nivelée** : Autre type de référence**Description référence du repère** : Terrain naturel**Système altimétrique** : NGF IGN 1969 (système normal)**Altitude de la référence (en m)** : 274.284 m**Différence entre le niveau d'eau et la référence (en m)** : 0.130 m**Altitude calculée de l'eau (en m)** : 274.414