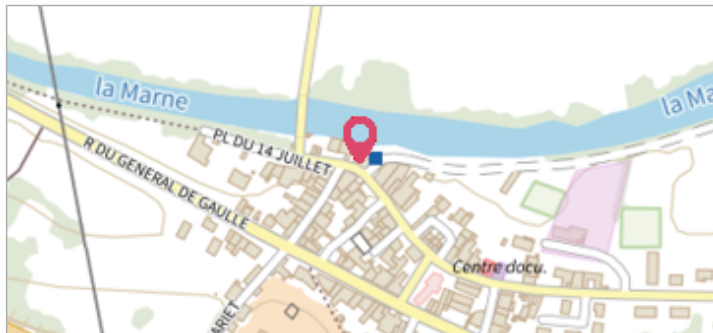



Commune : **VECQUEVILLE**Rivière : **La Marne****Rue Louis Pasteur****2**Repère(s) sur
le site**GÉNÉRAL****Unité de gestion :** Seine amont-Marne amont**Code :** WEB_S_202412185217**Date de mise à jour :** 18/12/2024**Auteur :** SPC SAMA

Maison Rue Pasteur

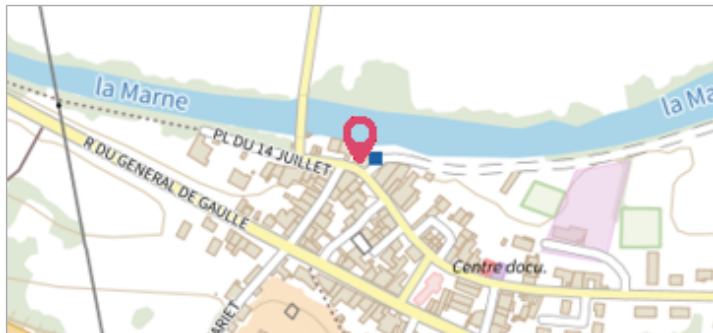
GÉOLOCALISATION**Coordonnées WGS84 :** X: 5.14087893 / Y: 48.45900310**Coordonnées RGF93 (Lambert 93) :** X: 858263.37 / Y: 6819782.64**Coordonnées RGF93 (ETRS89) :** X: 5.1408789 / Y: 48.4590031**Code Hydro:** F---0100**Rive de référence:** Gauche**Juillet 2024**Nature de l'inondation : **Débordement de cours d'eau**Altitude calculée de l'eau : **179.8 m**Nature du repère : **Laisse d'inondation****Commentaires :** Crue juillet 2024 : 2 cms au dessus de la marque en peinture blanche**GÉNÉRAL****Code :** WEB_R_202412180127**Date de mise à jour :****Auteur :** SPC SAMA

18/12/2024

MARQUE**Maximum de l'inondation :** Oui

Repère situé 2 cms au dessus de la marque en peinture blanche


**NIVELLEMENT EFFECTUÉ PAR LE SPC SEINE AMONT MARNE
AMONT - 16/12/2024****Méthode :** GPS**Organisme :** SPC Seine amont - Marne amont**Référence nivelée :** Marque d'inondation**Description référence du repère :** Le repère correspond à un niveau
situé 2 cms au dessus de la marque en peinture blanche**Système altimétrique :** NGF IGN 1969 (système normal)**Altitude de la référence (en m) :** 179.800 m**Altitude calculée de l'eau (en m) :** 179.8

Commune : **VECQUEVILLE**Rivière : **La Marne****Rue Louis Pasteur****2**Repère(s) sur
le site**GÉNÉRAL****Unité de gestion :** Seine amont-Marne amont**Code :** WEB_S_202412185217**Date de mise à jour :** 18/12/2024**Auteur :** SPC SAMA

Maison Rue Pasteur

GÉOLOCALISATION**Coordonnées WGS84 :** X: 5.14087893 / Y: 48.45900310**Coordonnées RGF93 (Lambert 93) :** X: 858263.37 / Y: 6819782.64**Coordonnées RGF93 (ETRS89) :** X: 5.1408789 / Y: 48.4590031**Code Hydro:** F---0100**Rive de référence:** Gauche**1988**Nature de l'inondation : **Débordement de cours d'eau**Altitude calculée de l'eau : **179.78 m**Nature du repère : **Marque peinture ou encre****Commentaires :** Crue de 1988 : Le repère correspond à la marque en peinture blanche**GÉNÉRAL****Code :** WEB_R_202412181017**Date de mise à jour :****Auteur :** SPC SAMA

18/12/2024

MARQUE**Maximum de l'inondation :** Oui**Visibilité :** Oui**État du repère :** Bon**Pérennité :** Moyenne

Crue de 1988 : correspond à marque en peinture blanche

**NIVELLEMENT EFFECTUÉ PAR LE SPC SEINE AMONT MARNE
AMONT - 16/12/2024****Méthode :** GPS**Organisme :** SPC Seine amont - Marne amont**Référence nivelée :** Marque d'inondation**Description référence du repère :** le repère correspond à la marque en peinture blanche**Système altimétrique :** NGF IGN 1969 (système normal)**Altitude de la référence (en m) :** 179.780 m**Altitude calculée de l'eau (en m) :** 179.78