

Commune : **RENNES**

Rivière : **La Vilaine**

**Trottoir devant le supermarché, avenue Sergent Maginot**

**1**

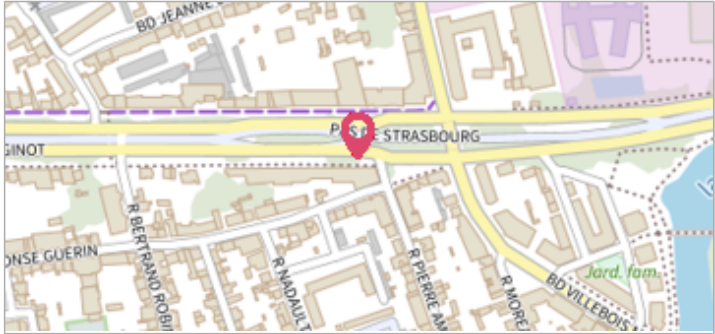
Repère(s) sur le site

**GÉNÉRAL**

**Unité de gestion :** Vilaine-Côtiers Bretons

**Code :** SPC\_35238\_258      **Date de mise à jour :** 17/12/2024

**Auteur :** SPC VCB




**GÉOLOCALISATION**

**Coordonnées WGS84 :** X: -1.65669980 / Y: 48.10986070

**Coordonnées RGF93 (Lambert 93) :** X: 353626.07 / Y: 6789048.49

**Coordonnées RGF93 (ETRS89) :** X: -1.6566998 / Y: 48.1098607

**Code Hydro:** J---0060      **Rive de référence:** Droite



**26 octobre 1966**

Nature de l'inondation : **Débordement de cours d'eau**


Altitude calculée de l'eau : **26.8 m**

Nature du repère : **Document écrit**

**GÉNÉRAL**

**Code :** SPC\_35238\_258\_1966      **Date de mise à jour :** 17/12/2024

**Auteur :** SPC VCB



**MARQUE**

**Maximum de l'inondation :** Oui

**Visibilité :** Non      **État du repère :** Moyen

**Pérennité :** Moyenne      **Repère calculé :** Non

**PHEC :** Oui

**SOURCE DE REPÉRAGE : DDE 35 - RELEVÉS DE LAISSES DE CRUE OCTOBRE 1966 - 27/10/1966**

**Type de repérage :** Campagne de terrain post-inondation

**TROTTOIR DEVANT LE SUPERMARCHÉ, AVENUE SERGENT MAGINOT**

**Méthode :** Non renseigné

**Commentaires sur le nivellement :** Sur le document de 1981, le nivellement est en système Orthométrique. Sur cette zone, la différence avec le système IGN 69 est de 30cm (IGN 69 = Orthométrique + 30cm).

**Référence nivelée :** Marque d'inondation

**Description référence du repère :** limite de l'inondation sur le trottoir

**Système altimétrique :** NGF IGN 1969 (système normal)

**Altitude de la référence (en m) :** 26.800 m

**Altitude calculée de l'eau (en m) :** 26.8 m