

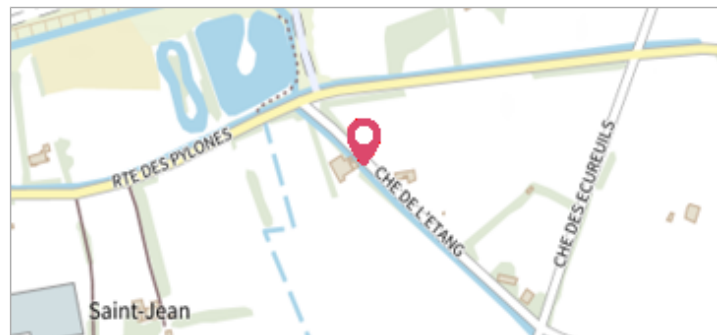
Commune : **CRAVANT-LES-COTEAUX** | Rivière : **La Vienne**

**stade de foot**

**3** Repère(s) sur le site

**GÉNÉRAL**

Unité de gestion : Vienne-Charente-Atlantique  
 Code : WEB\_S\_202412065214    Date de mise à jour : 17/04/2025  
 Auteur : GEMAPI\_CCCVL



**GÉOLOCALISATION**

Coordonnées WGS84 : X: 0.34526755 / Y: 47.15492700  
 Coordonnées RGF93 (Lambert 93) X: 498892.61 / Y: 6676119.89  
 Coordonnées RGF93 (ETRS89) : X: 0.3452675 / Y: 47.154927  
 Code Hydro: L---0060    Rive de référence: Droite

**Janvier 1962**    Altitude calculée de l'eau : **36.08 m**

Nature de l'inondation : **Débordement de cours d'eau**    Nature du repère : **Repère normalisé (décret n°2005-233)**

**GÉNÉRAL**

Code : WEB\_R\_202412065635    Date de mise à jour : 27/12/2024  
 Auteur : GEMAPI\_CCCVL



**MARQUE**

Maximum de l'inondation : Oui  
 Visibilité : Oui

**REPORTÉ AU GNSS DEPUIS UN REPÈRE MESURÉ À PROXIMITÉ EN MNGF - 25/06/2024**

Méthode : GPS  
 Référence nivelée : Autre type de référence  
 Description référence du repère : gnss  
 Système altimétrique : NGF IGN 1969 (système normal)  
 Altitude de la référence (en m) : 36.080 m  
 Altitude calculée de l'eau (en m) : 36.08

Commune : **CRAVANT-LES-COTEAUX** | Rivière : **La Vienne**

**stade de foot**

**3** Repère(s) sur le site

**GÉNÉRAL**

Unité de gestion : Vienne-Charente-Atlantique  
 Code : WEB\_S\_202412065214    Date de mise à jour : 17/04/2025  
 Auteur : GEMAPI\_CCCVL



**GÉOLOCALISATION**


Coordonnées WGS84 : X: 0.34526755 / Y: 47.15492700  
 Coordonnées RGF93 (Lambert 93) X: 498892.61 / Y: 6676119.89  
 Coordonnées RGF93 (ETRS89) : X: 0.3452675 / Y: 47.154927  
 Code Hydro: L---0060    Rive de référence: Droite

**Mars 1913**    Altitude calculée de l'eau : **36.26 m**

Nature de l'inondation : **Débordement de cours d'eau**    Nature du repère : **Repère normalisé (décret n°2005-233)**

**GÉNÉRAL**

Code : WEB\_R\_202412065739    Date de mise à jour : 27/12/2024  
 Auteur : GEMAPI\_CCCVL



**MARQUE**

Maximum de l'inondation : Oui  
 Visibilité : Oui

**REPORTÉ AU GNSS DEPUIS UN REPÈRE MESURÉ À PROXIMITÉ EN MNGF - 25/06/2024**

Méthode : GPS  
 Référence nivelée : Autre type de référence  
 Description référence du repère : gnss  
 Système altimétrique : NGF IGN 1969 (système normal)  
 Altitude de la référence (en m) : 36.260 m  
 Altitude calculée de l'eau (en m) : 36.26

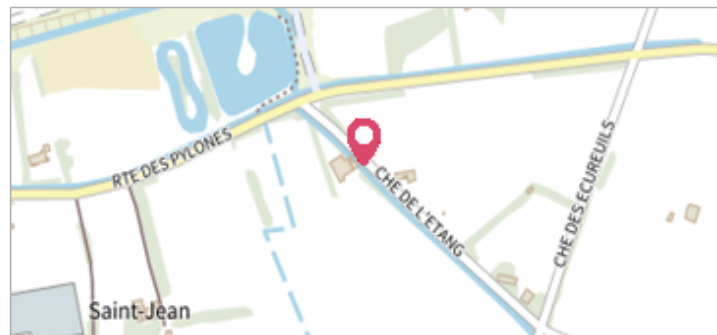
Commune : **CRAVANT-LES-COTEAUX** | Rivière : **La Vienne**

**stade de foot**

**3** Repère(s) sur le site

**GÉNÉRAL**

Unité de gestion : Vienne-Charente-Atlantique  
 Code : WEB\_S\_202412065214    Date de mise à jour : 17/04/2025  
 Auteur : GEMAPI\_CCCVL



**GÉOLOCALISATION**

Coordonnées WGS84 : X: 0.34526755 / Y: 47.15492700  
 Coordonnées RGF93 (Lambert 93) X: 498892.61 / Y: 6676119.89  
 Coordonnées RGF93 (ETRS89) : X: 0.3452675 / Y: 47.154927  
 Code Hydro: L---0060    Rive de référence: Droite

**Mars 1923**    Altitude calculée de l'eau : **36.35 m**

Nature de l'inondation : **Débordement de cours d'eau**    Nature du repère : **Repère normalisé (décret n°2005-233)**

**GÉNÉRAL**

Code : WEB\_R\_202412065406    Date de mise à jour : 16/01/2025  
 Auteur : GEMAPI\_CCCVL



**MARQUE**

Maximum de l'inondation : Oui  
 Visibilité : Oui

**REPORTÉ AU GNSS DEPUIS UN REPÈRE MESURÉ À PROXIMITÉ EN MNGF - 25/06/2024**

Méthode : GPS  
 Référence nivelée : Autre type de référence  
 Description référence du repère : GNSS  
 Système altimétrique : NGF IGN 1969 (système normal)  
 Altitude de la référence (en m) : 36.350 m  
 Altitude calculée de l'eau (en m) : 36.35