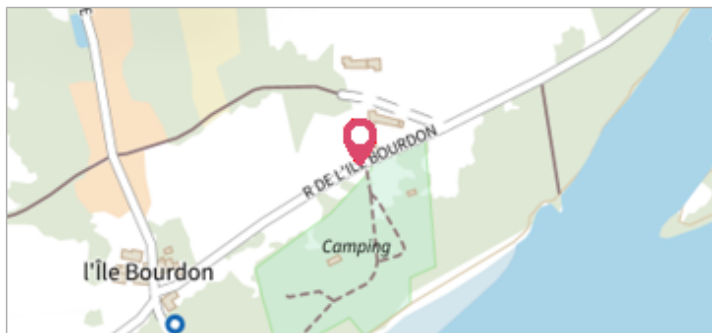


Commune : **CHOUZE-SUR-LOIRE**Rivière : **La Loire****Poteau face au camping****4** Repère(s) sur le site**GÉNÉRAL****Unité de gestion :** Loire-Allier-Cher-Indre**Code :** WEB_S_202412063729 **Date de mise à jour :** 16/01/2025**Auteur :** GEMAPI_CCCVL

poteau en bois a entree du camping de chouze

GÉOLOCALISATION**Coordonnées WGS84 :** X: 0.11270238 / Y: 47.23021280**Coordonnées RGF93 (Lambert 93) :** X: 481588.05 / Y: 6685095.05**Coordonnées RGF93 (ETRS89) :** X: 0.1127024 / Y: 47.2302128**Code Hydro :** ----0000 **Rive de référence:** Droite**Juin 1856**Nature de l'inondation : **Débordement de cours d'eau**Altitude calculée de l'eau : **35.1 m**Nature du repère : **Repère normalisé (décret n°2005-233)****GÉNÉRAL****Code :** WEB_R_202412064210**Date de mise à jour :** 14/01/2025**Auteur :** GEMAPI_CCCVL**MARQUE****Texte :** reporté en laser depuis les marques à proximité (MNGF)**Visibilité :** Oui**SOURCE DE REPÉRAGE : CONTRIBUTION SPONTANÉE WEB OU SMARTPHONE - 10/10/2023****Type de repérage :** Contribution spontanée web ou smartphone**Organisme(s) :** Internaute**REPORTÉ EN LASER DEPUIS LES MODÉLISATIONS DU PPRI - 25/06/0004****Méthode :** Nivellement direct**Référence nivelée :** Autre type de référence**Système altimétrique :** NGF IGN 1969 (système normal)**Altitude de la référence (en m) :** 35.100 m**Altitude calculée de l'eau (en m) :** 35.1

Commune : **CHOUZE-SUR-LOIRE** | Rivière : **La Loire**

Poteau face au camping

4 Repère(s) sur le site

GÉNÉRAL

Unité de gestion : Loire-Allier-Cher-Indre
 Code : WEB_S_202412063729 Date de mise à jour : 16/01/2025
 Auteur : GEMAPI_CCCVL



GÉOLOCALISATION

Coordonnées WGS84 : X: 0.11270238 / Y: 47.23021280
 Coordonnées RGF93 (Lambert 93) X: 481588.05 / Y: 6685095.05
 Coordonnées RGF93 (ETRS89) : X: 0.1127024 / Y: 47.2302128
 Code Hydro: ----0000 Rive de référence: Droite

Octobre 1866 Altitude calculée de l'eau : **35.02 m**

Nature de l'inondation : **Débordement de cours d'eau** Nature du repère : **Repère normalisé (décret n°2005-233)**

Commentaires : reporté au laser depuis les marques à proximité coté en MNGF

GÉNÉRAL

Code : WEB_R_202412064012 Date de mise à jour : 14/01/2025
 Auteur : GEMAPI_CCCVL



MARQUE

Texte : reporté en laser depuis les marques à proximité (MNGF)
 Maximum de l'inondation : Oui
 Visibilité : Oui

SOURCE DE REPÉRAGE : CONTRIBUTION SPONTANÉE WEB OU SMARTPHONE - 10/10/2023

Type de repérage : Contribution spontanée web ou smartphone
 Organisme(s) : Internaute

REPORTÉ EN LASER DEPUIS LES MARQUES À PROXIMITÉ (MNGF) - 25/06/2024

Méthode : Nivellement direct
 Référence nivelée : Autre type de référence
 Système altimétrique : NGF IGN 1969 (système normal)
 Altitude de la référence (en m) : 35.020 m
 Altitude calculée de l'eau (en m) : 35.02

Commune : **CHOUZE-SUR-LOIRE** | Rivière : **La Loire**

Poteau face au camping

4 Repère(s) sur le site

GÉNÉRAL

Unité de gestion : Loire-Allier-Cher-Indre
 Code : WEB_S_202412063729 Date de mise à jour : 16/01/2025
 Auteur : GEMAPI_CCCVL



poteau en bois a entree du camping de chouze

GÉOLOCALISATION

Coordonnées WGS84 : X: 0.11270238 / Y: 47.23021280
 Coordonnées RGF93 (Lambert 93) X: 481588.05 / Y: 6685095.05
 Coordonnées RGF93 (ETRS89) : X: 0.1127024 / Y: 47.2302128
 Code Hydro: ----0000 Rive de référence: Droite

Décembre 1982


Nature de l'inondation : **Débordement de cours d'eau** Nature du repère : **Repère normalisé (décret n°2005-233)**

GÉNÉRAL

Code : WEB_R_202412064329 Date de mise à jour : 29/01/2025
 Auteur : GEMAPI_CCCVL

MARQUE

Visibilité : Oui



SOURCE DE REPÉRAGE : CONTRIBUTION SPONTANÉE WEB OU SMARTPHONE - 10/10/2023

Type de repérage : Contribution spontanée web ou smartphone
 Organisme(s) : Internaute

Commune : **CHOUZE-SUR-LOIRE** | Rivière : **La Loire**

Poteau face au camping

4 Repère(s) sur le site

GÉNÉRAL

Unité de gestion : Loire-Allier-Cher-Indre
 Code : WEB_S_202412063729 Date de mise à jour : 16/01/2025
 Auteur : GEMAPI_CCCVL



GÉOLOCALISATION

Coordonnées WGS84 : X: 0.11270238 / Y: 47.23021280
 Coordonnées RGF93 (Lambert 93) X: 481588.05 / Y: 6685095.05
 Coordonnées RGF93 (ETRS89) : X: 0.1127024 / Y: 47.2302128
 Code Hydro: ----0000 Rive de référence: Droite

Décembre 1910 Altitude calculée de l'eau : **non déterminé**


Nature de l'inondation : **Débordement de cours d'eau** Nature du repère : **Repère normalisé (décret n°2005-233)**

GÉNÉRAL

Code : WEB_R_202412064530 Date de mise à jour : 29/01/2025
 Auteur : GEMAPI_CCCVL

MARQUE

Maximum de l'inondation : Oui
 Visibilité : Oui



SOURCE DE REPÉRAGE : CONTRIBUTION SPONTANÉE WEB OU SMARTPHONE - 10/10/2023

Type de repérage : Contribution spontanée web ou smartphone
 Organisme(s) : Internaute

REPORTÉ EN LASER DEPUIS LES MARQUES À PROXIMITÉ (MAISON EN FACE) - 25/06/2024

Méthode : Nivellement direct
 Commentaires sur le nivellement : Altimétrie non connue.
 Référence nivelée : Marque d'inondation
 Description référence du repère : maison à proximité