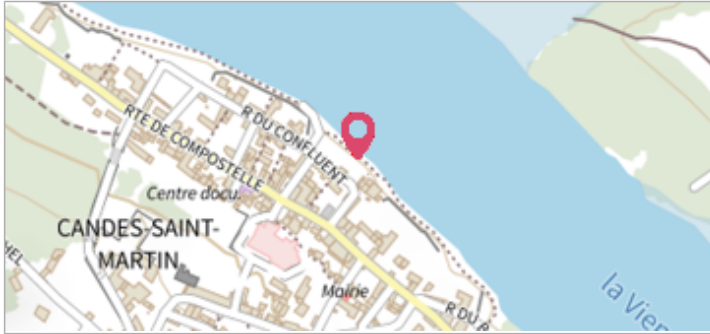
 Commune : **CANDES-SAINT-MARTIN** | Rivière : **La Vienne**
place du confluent

4 Repère(s) sur le site


GÉNÉRAL

Unité de gestion : Vienne-Charente-Atlantique
Code : WEB_S_202412063146 **Date de mise à jour :** 17/04/2025
Auteur : GEMAPI_CCCVL



GÉOLOCALISATION

Coordonnées WGS84 : X: 0.07489217 / Y: 47.21189880
Coordonnées RGF93 (Lambert 93) X: 478653.82 / **Y:** 6683167.43
Coordonnées RGF93 (ETRS89) : X: 0.0748922 / Y: 47.2118988
Code Hydro: L---0060 **Rive de référence:** Gauche

 **Mars 1923**
Nature de l'inondation :

Commentaires : reporté au laser depuis les marques à proximité

GÉNÉRAL

Code : WEB_R_202412063146 **Date de mise à jour :** 27/12/2024
Auteur : GEMAPI_CCCVL

MARQUE

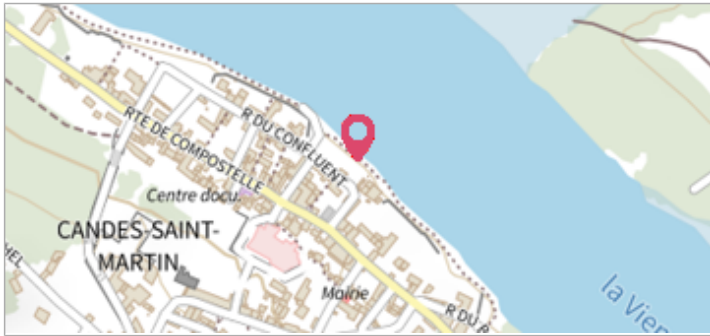
Commune : **CANDES-SAINT-MARTIN** | Rivière : **La Vienne**

place du confluent

4 Repère(s) sur le site

GÉNÉRAL

Unité de gestion : Vienne-Charente-Atlantique
Code : WEB_S_202412063146 **Date de mise à jour :** 17/04/2025
Auteur : GEMAPI_CCCVL



Poteau place du confluent

GÉOLOCALISATION

Coordonnées WGS84 : X: 0.07489217 / Y: 47.21189880
Coordonnées RGF93 (Lambert 93) X: 478653.82 / **Y:** 6683167.43
Coordonnées RGF93 (ETRS89) : X: 0.0748922 / Y: 47.2118988
Code Hydro: L---0060 **Rive de référence:** Gauche

Octobre 1866 Nature de l'inondation : **Débordement de cours d'eau** Nature du repère : **Repère normalisé (décret n°2005-233)**


Commentaires : reporté au laser depuis les marques à proximité

GÉNÉRAL

Code : WEB_R_202412063249 **Date de mise à jour :** 27/12/2024
Auteur : GEMAPI_CCCVL

MARQUE

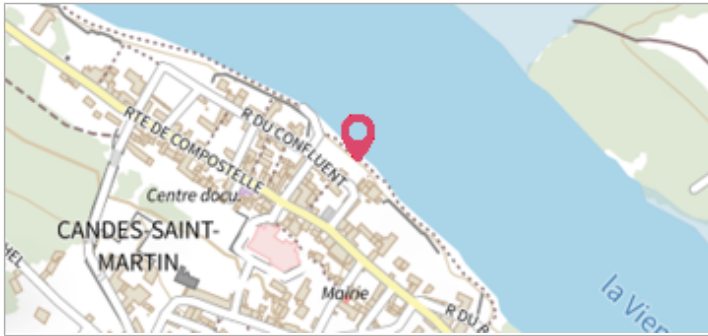
Maximum de l'inondation : Oui
Visibilité : Oui

 Commune : **CANDES-SAINT-MARTIN** | Rivière : **La Vienne**
place du confluent

4 Repère(s) sur le site

GÉNÉRAL


Unité de gestion : Vienne-Charente-Atlantique
Code : WEB_S_202412063146 **Date de mise à jour :** 17/04/2025
Auteur : GEMAPI_CCCVL



Poteau place du confluent

GÉOLOCALISATION

Coordonnées WGS84 : X: 0.07489217 / Y: 47.21189880
Coordonnées RGF93 (Lambert 93) X: 478653.82 / **Y:** 6683167.43
Coordonnées RGF93 (ETRS89) : X: 0.0748922 / Y: 47.2118988
Code Hydro: L---0060 **Rive de référence:** Gauche

 **Décembre 1982**
Nature de l'inondation : **Débordement de cours d'eau** Nature du repère : **Repère normalisé (décret n°2005-233)**

GÉNÉRAL

Code : WEB_R_202412063346 **Date de mise à jour :** 27/12/2024
Auteur : GEMAPI_CCCVL

MARQUE

Maximum de l'inondation : Oui
Visibilité : Oui

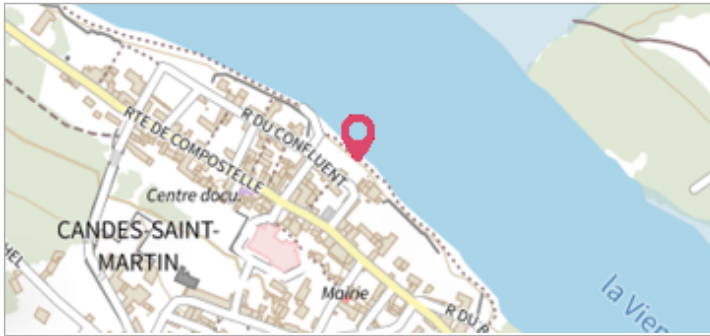
Commune : **CANDES-SAINT-MARTIN** | Rivière : **La Vienne**

place du confluent

4 Repère(s) sur le site

GÉNÉRAL

Unité de gestion : Vienne-Charente-Atlantique
Code : WEB_S_202412063146 **Date de mise à jour :** 17/04/2025
Auteur : GEMAPI_CCCVL



Poteau place du confluent

GÉOLOCALISATION

Coordonnées WGS84 : X: 0.07489217 / Y: 47.21189880
Coordonnées RGF93 (Lambert 93) X: 478653.82 / **Y:** 6683167.43
Coordonnées RGF93 (ETRS89) : X: 0.0748922 / Y: 47.2118988
Code Hydro: L---0060 **Rive de référence:** Gauche

Juin 1856 Altitude calculée de l'eau : **non déterminé**

Nature de l'inondation : **Débordement de cours d'eau** Nature du repère : **Repère normalisé (décret n°2005-233)**

GÉNÉRAL

Code : WEB_R_202412063526 **Date de mise à jour :** 27/12/2024
Auteur : GEMAPI_CCCVL

MARQUE

Maximum de l'inondation : Oui
Visibilité : Oui

REPORTÉ AU LASER DEPUIS LES MARQUES À PROXIMITÉ - 25/06/2024