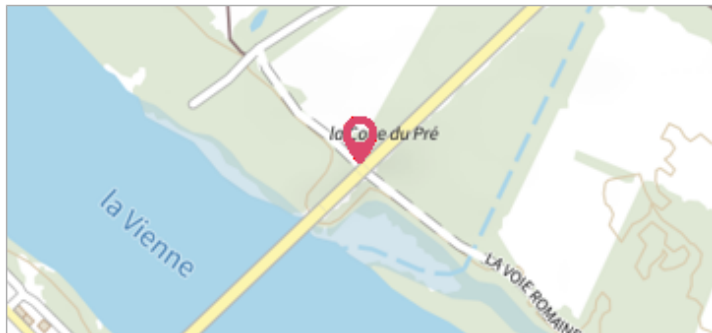


Commune : **CANDES-SAINT-MARTIN**Rivière : **La Vienne****Sous le pont vers la loire à Vélo****3** Repère(s) sur le site**GÉNÉRAL****Unité de gestion** : Vienne-Charente-Atlantique**Code** : WEB_S_202412065752 **Date de mise à jour** : 17/04/2025**Auteur** : GEMAPI_CCCVL

Sous le pont vers la loire à Vélo

GÉOLOCALISATION**Coordonnées WGS84** : X: 0.08128681 / Y: 47.21116100**Coordonnées RGF93 (Lambert 93)** X: 479134.46 / Y: 6683067.63**Coordonnées RGF93 (ETRS89)** : X: 0.0812868 / Y: 47.211161**Code Hydro**: L---0060 **Rive de référence**: Droite**Juin 1856**Nature de l'inondation : **Débordement de cours d'eau**Altitude calculée de l'eau : **34.3 m**Nature du repère : **Repère normalisé (décret n°2005-233)****Commentaires** : reporté en mNGF depuis un repère mesuré à proximité en MNGF**GÉNÉRAL****Code** : WEB_R_202412060417**Date de mise à jour** :**Auteur** : GEMAPI_CCCVL

27/12/2024

MARQUE**Maximum de l'inondation** : Oui**Visibilité** : Oui**REPORTÉ EN MNGF DEPUIS UN REPÈRE MESURÉ À PROXIMITÉ - 25/06/2024****Méthode** : Nivellement direct**Référence nivelée** : Autre type de référence**Description référence du repère** : reporté en mNGF depuis un repère mesuré à proximité (GNSS)**Système altimétrique** : NGF IGN 1969 (système normal)**Altitude de la référence (en m)** : 34.300 m**Altitude calculée de l'eau (en m)** : 34.3

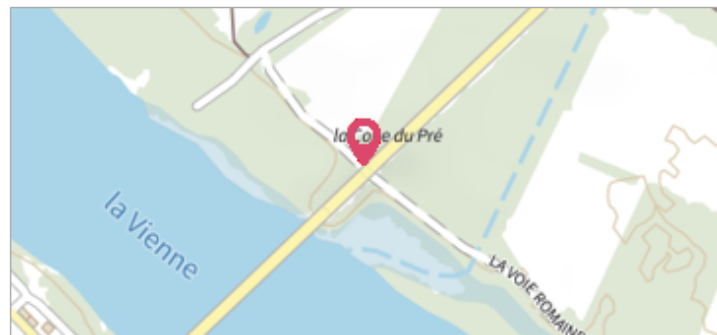
Commune : **CANDES-SAINT-MARTIN** | Rivière : **La Vienne**

Sous le pont vers la loire à Vélo

3 Repère(s) sur le site

GÉNÉRAL

Unité de gestion : Vienne-Charente-Atlantique
 Code : WEB_S_202412065752 Date de mise à jour : 17/04/2025
 Auteur : GEMAPI_CCCVL



GÉOLOCALISATION

Coordonnées WGS84 : X: 0.08128681 / Y: 47.21116100
 Coordonnées RGF93 (Lambert 93) X: 479134.46 / Y: 6683067.63
 Coordonnées RGF93 (ETRS89) : X: 0.0812868 / Y: 47.211161
 Code Hydro: L---0060 Rive de référence: Droite

Mars 1923 Altitude calculée de l'eau : **33.57 m**


Nature de l'inondation : **Débordement de cours d'eau** Nature du repère : **Repère normalisé (décret n°2005-233)**

GÉNÉRAL

Code : WEB_R_202412060537 Date de mise à jour : 27/12/2024
 Auteur : GEMAPI_CCCVL

MARQUE

Maximum de l'inondation : Oui
 Visibilité : Oui



REPORTÉ EN MNGF DEPUIS UN REPÈRE MESURÉ À PROXIMITÉ - 25/06/2024

Méthode : Nivellement direct
 Référence nivelée : Autre type de référence
 Description référence du repère : reporté en mNGF depuis un repère mesuré à proximité
 Système altimétrique : NGF IGN 1969 (système normal)
 Altitude de la référence (en m) : 33.570 m
 Altitude calculée de l'eau (en m) : 33.57

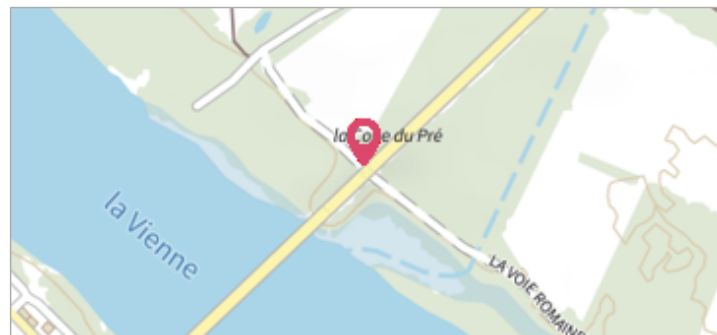
Commune : **CANDES-SAINT-MARTIN** | Rivière : **La Vienne**

Sous le pont vers la loire à Vélo

3 Repère(s) sur le site

GÉNÉRAL

Unité de gestion : Vienne-Charente-Atlantique
 Code : WEB_S_202412065752 Date de mise à jour : 17/04/2025
 Auteur : GEMAPI_CCCVL



GÉOLOCALISATION

Coordonnées WGS84 : X: 0.08128681 / Y: 47.21116100
 Coordonnées RGF93 (Lambert 93) X: 479134.46 / Y: 6683067.63
 Coordonnées RGF93 (ETRS89) : X: 0.0812868 / Y: 47.211161
 Code Hydro: L---0060 Rive de référence: Droite

Décembre 1982 Altitude calculée de l'eau : **33.69 m**


Nature de l'inondation : **Débordement de cours d'eau** Nature du repère : **Repère normalisé (décret n°2005-233)**

GÉNÉRAL

Code : WEB_R_202412060725 Date de mise à jour : 27/12/2024
 Auteur : GEMAPI_CCCVL

MARQUE

Maximum de l'inondation : Oui
 Visibilité : Oui



REPORTÉ EN MNGF DEPUIS UN REPÈRE MESURÉ À PROXIMITÉ - 25/06/2024

Méthode : Nivellement direct
 Référence nivelée : Autre type de référence
 Description référence du repère : reporté en mNGF depuis un repère mesuré à proximité
 Système altimétrique : NGF IGN 1969 (système normal)
 Altitude de la référence (en m) : 33.690 m
 Altitude calculée de l'eau (en m) : 33.69