Commune : **RIVIERE**

Rivière : **La Vienne**

Rue du port

4 Repère(s) sur le site

GÉNÉRAL

Unité de gestion : Vienne-Charente-Atlantique
Code : WEB_S_202412062446 **Date de mise à jour :** 17/04/2025
Auteur : GEMAPI_CCCVL

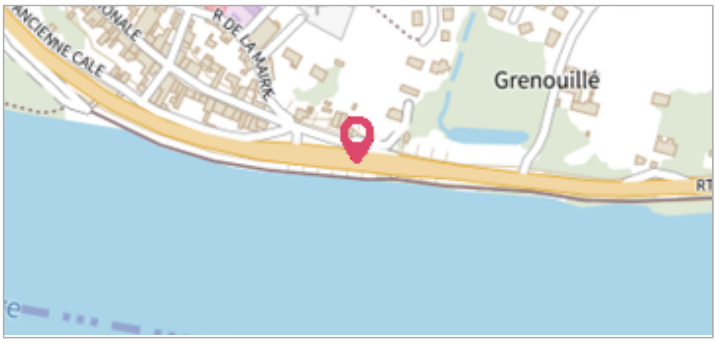

Poteau en bois rue du port

GÉOLOCALISATION

Coordonnées WGS84 : X: 0.27832974 / Y: 47.14728970
Coordonnées RGF93 (Lambert 93) X: 493794.54 / Y: 6675444.71
Coordonnées RGF93 (ETRS89) : X: 0.2783297 / Y: 47.1472897
Code Hydro: L---0060 **Rive de référence:** Gauche

Mars 1923

Altitude calculée de l'eau : **35.87 m**

Nature de l'inondation : **Débordement de cours d'eau**

Nature du repère : **Repère normalisé (décret n°2005-233)**

GÉNÉRAL

Code : WEB_R_202412064617 **Date de mise à jour :** 27/12/2024
Auteur : GEMAPI_CCCVL

MARQUE

Maximum de l'inondation : Oui
Visibilité : Oui

REPORTÉ EN MNGF DEPUIS UN REPÈRE MESURÉ À PROXIMITÉ - 25/06/2024

Méthode : Nivellement direct
Référence nivelée : Marque d'inondation
Description référence du repère : reporté en mNGF depuis un repère mesuré à proximité
Système altimétrique : NGF IGN 1969 (système normal)
Altitude de la référence (en m) : 35.870 m
Altitude calculée de l'eau (en m) : 35.87

Commune : **RIVIERE**

Rivière : **La Vienne**

Rue du port

4 Repère(s) sur le site

GÉNÉRAL

Unité de gestion : Vienne-Charente-Atlantique
Code : WEB_S_202412062446 **Date de mise à jour :** 17/04/2025
Auteur : GEMAPI_CCCVL

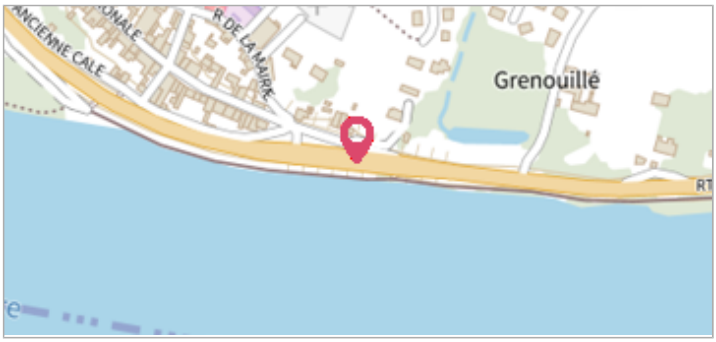

Poteau en bois rue du port

GÉOLOCALISATION

Coordonnées WGS84 : X: 0.27832974 / Y: 47.14728970
Coordonnées RGF93 (Lambert 93) X: 493794.54 / Y: 6675444.71
Coordonnées RGF93 (ETRS89) : X: 0.2783297 / Y: 47.1472897
Code Hydro: L---0060 **Rive de référence:** Gauche

Juillet 1792

Altitude calculée de l'eau : **36.04 m**

Nature de l'inondation : **Débordement de cours d'eau**

Nature du repère : **Repère normalisé (décret n°2005-233)**

GÉNÉRAL

Code : WEB_R_202412064837 **Date de mise à jour :** 27/12/2024
Auteur : GEMAPI_CCCVL

MARQUE

Maximum de l'inondation : Oui
Visibilité : Oui

REPORTÉ EN MNGF DEPUIS PPRI - 25/06/2024

Méthode : Nivellement direct
Référence nivelée : Autre type de référence
Description référence du repère : MNG depuis PPRI : repère IGN sur place
Système altimétrique : NGF IGN 1969 (système normal)
Altitude de la référence (en m) : 36.040 m
Altitude calculée de l'eau (en m) : 36.04

Commune : **RIVIERE**

Rivière : **La Vienne**

Rue du port

4 Repère(s) sur le site

GÉNÉRAL

Unité de gestion : Vienne-Charente-Atlantique
Code : WEB_S_202412062446 **Date de mise à jour :** 17/04/2025
Auteur : GEMAPI_CCCVL

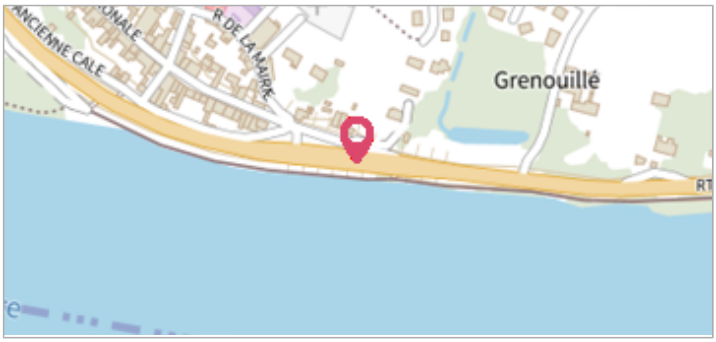

Poteau en bois rue du port

GÉOLOCALISATION

Coordonnées WGS84 : X: 0.27832974 / Y: 47.14728970
Coordonnées RGF93 (Lambert 93) X: 493794.54 / Y: 6675444.71
Coordonnées RGF93 (ETRS89) : X: 0.2783297 / Y: 47.1472897
Code Hydro: L---0060 **Rive de référence:** Gauche

Octobre 1896

Nature de l'inondation : **Débordement de cours d'eau**

Nature du repère : **Repère normalisé (décret n°2005-233)**

GÉNÉRAL

Code : WEB_R_202412064934 **Date de mise à jour :** 27/12/2024
Auteur : GEMAPI_CCCVL

MARQUE

Texte : reporté en mNGF depuis un repère mesuré à proximité
Maximum de l'inondation : Oui
Visibilité : Oui

Commune : **RIVIERE**

Rivière : **La Vienne**

Rue du port

4 Repère(s) sur le site

GÉNÉRAL

Unité de gestion : Vienne-Charente-Atlantique
Code : WEB_S_202412062446 **Date de mise à jour :** 17/04/2025
Auteur : GEMAPI_CCCVL

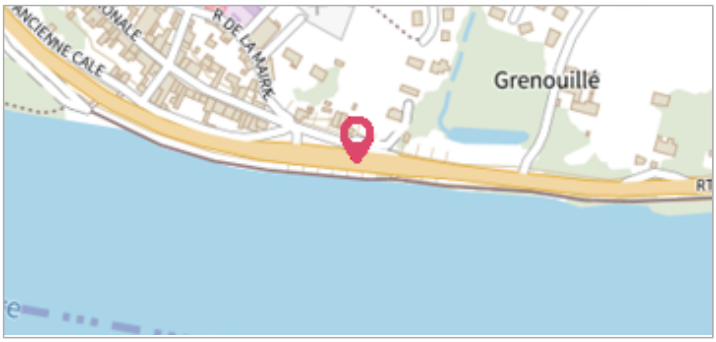

Poteau en bois rue du port

GÉOLOCALISATION

Coordonnées WGS84 : X: 0.27832974 / Y: 47.14728970
Coordonnées RGF93 (Lambert 93) X: 493794.54 / Y: 6675444.71
Coordonnées RGF93 (ETRS89) : X: 0.2783297 / Y: 47.1472897
Code Hydro: L---0060 **Rive de référence:** Gauche

Mars 1913

Nature de l'inondation : **Débordement de cours d'eau**

Nature du repère : **Repère normalisé (décret n°2005-233)**

GÉNÉRAL

Code : WEB_R_202412065016 **Date de mise à jour :** 27/12/2024
Auteur : GEMAPI_CCCVL

MARQUE

Maximum de l'inondation : Oui
Visibilité : Oui