


Commune : **ANCHE** | Rivière : **La Vienne**

 **Rue du Vieux Bourg**

2 Repère(s) sur le site


GÉNÉRAL

Unité de gestion : Vienne-Charente-Atlantique
Code : WEB_S_202412065150 Date de mise à jour : 17/04/2025
Auteur : GEMAPI_CCCVL



GÉOLOCALISATION

Coordonnées WGS84 : X: 0.31034277 / Y: 47.13706050
Coordonnées RGF93 (Lambert 93) X: 496180.34 / Y: 6674226.05
Coordonnées RGF93 (ETRS89) : X: 0.3103428 / Y: 47.1370605
Code Hydro: L---0060 Rive de référence: Gauche

 **Juillet 1792**
Nature de l'inondation :


Commentaires : reporté depuis le PPRI en MNGF

GÉNÉRAL

Code : WEB_R_202412065151 Date de mise à jour : 16/01/2025
Auteur : GEMAPI_CCCVL

MARQUE



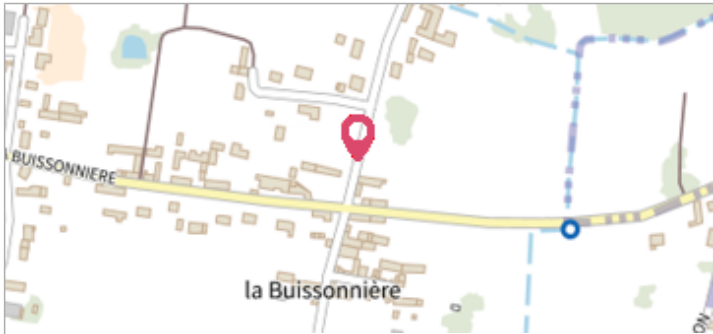

Commune : **ANCHE**
Rivière : **La Vienne**

Rue du Vieux Bourg

2 Repère(s) sur le site


GÉNÉRAL

Unité de gestion : Vienne-Charente-Atlantique
Code : WEB_S_202412065150 **Date de mise à jour :** 17/04/2025
Auteur : GEMAPI_CCCVL



GÉOLOCALISATION

Coordonnées WGS84 : X: 0.31034277 / Y: 47.13706050
Coordonnées RGF93 (Lambert 93) : X: 496180.34 / Y: 6674226.05
Coordonnées RGF93 (ETRS89) : X: 0.3103428 / Y: 47.1370605
Code Hydro: L---0060 **Rive de référence:** Gauche


Décembre 1982

Nature de l'inondation :

Commentaires : recalculé depuis les mNGF des relevés DDT

GÉNÉRAL

Code : WEB_R_202412065450 **Date de mise à jour :** 16/01/2025
Auteur : GEMAPI_CCCVL

MARQUE

