
 Commune : **CHINON** | Rivière : **La Vienne**
ile de tours

2 Repère(s) sur le site


GÉNÉRAL

Unité de gestion : Vienne-Charente-Atlantique
Code : WEB_S_202412064301 Date de mise à jour : 17/04/2025
Auteur : GEMAPI_CCCVL



GÉOLOCALISATION


Coordonnées WGS84 : X: 0.23910406 / Y: 47.16446130
Coordonnées RGF93 (Lambert 93) X: 490890.51 / Y: 6677454.06
Coordonnées RGF93 (ETRS89) : X: 0.2391041 / Y: 47.1644613
Code Hydro: L---0060 Rive de référence:

 **Janvier 1994**
Nature de l'inondation :

GÉNÉRAL

Code : WEB_R_202412064302 Date de mise à jour :
Auteur : GEMAPI_CCCVL 27/12/2024


MARQUE

 Commune : **CHINON** | Rivière : **La Vienne**
ile de tours

2 Repère(s) sur le site


GÉNÉRAL


Unité de gestion : Vienne-Charente-Atlantique
Code : WEB_S_202412064301 Date de mise à jour : 17/04/2025
Auteur : GEMAPI_CCCVL



GÉOLOCALISATION

Coordonnées WGS84 : X: 0.23910406 / Y: 47.16446130
Coordonnées RGF93 (Lambert 93) X: 490890.51 / Y: 6677454.06
Coordonnées RGF93 (ETRS89) : X: 0.2391041 / Y: 47.1644613
Code Hydro: L---0060 Rive de référence:



 **Mars 2007**
Nature de l'inondation :

Commentaires : Repère reporté

GÉNÉRAL

Code : WEB_R_202412064819 Date de mise à jour : 27/12/2024
Auteur : GEMAPI_CCCVL

MARQUE

