

Commune : **VITRE**

Rivière : **La Vilaine**

Aval du seuil de l'ancien moulin du Bas-Pont

2 Repère(s) sur le site


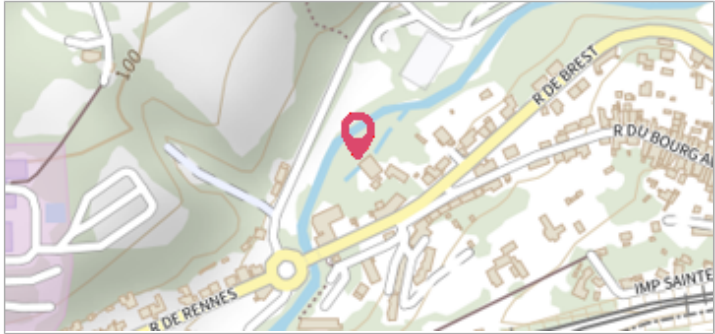
GÉNÉRAL

Unité de gestion : Vilaine-Côtiers Bretons

Code : SPC_35360_08

Date de mise à jour : 29/11/2024

Auteur : SPC VCB



Carte postale ancienne du moulin du Bas-Pont (fond Archives ville de Vitre)

GÉOLOCALISATION


Coordonnées WGS84 : X: -1.22206155 / Y: 48.12346660

Coordonnées RGF93 (Lambert 93) X: 386003.67 / Y: 6788740.68

Coordonnées RGF93 (ETRS89) : X: -1.2220616 / Y: 48.1234666

Code Hydro: J---0060

Rive de référence: Gauche



29 1881

Nature de l'inondation : **Débordement de cours d'eau**

Altitude calculée de l'eau : **64.36 m**

Nature du repère : **Document écrit**


Commentaires : Repère calculée à partir de la différence avec le nivellement du repère amont moulin (chute de 0,40m)

GÉNÉRAL

Code : SPC_35360_08_1881

Date de mise à jour : 29/11/2024

Auteur : SPC VCB



MARQUE

Maximum de l'inondation : Oui

Visibilité : Non

État du repère : Moyen

Pérennité : Moyenne

Repère calculé : Non

PHEC : Oui

SOURCE DE REPÉRAGE : ARCHIVES VILLE DE VITRE -

Type de repérage : Source bibliographique

RÉFÉRENCE PAR RAPPORT AU NIVEAU AMONT DU SEUIL DU MOULIN

Méthode : Non renseigné

Référence nivelée : Autre type de référence

Description référence du repère : niveau nivelé en amont du seuil du moulin

Système altimétrique : NGF IGN 1969 (système normal)

Altitude de la référence (en m) : 64.760 m

Différence entre le niveau d'eau et la référence (en m) : -0.400 m

Altitude calculée de l'eau (en m) : 64.36 m