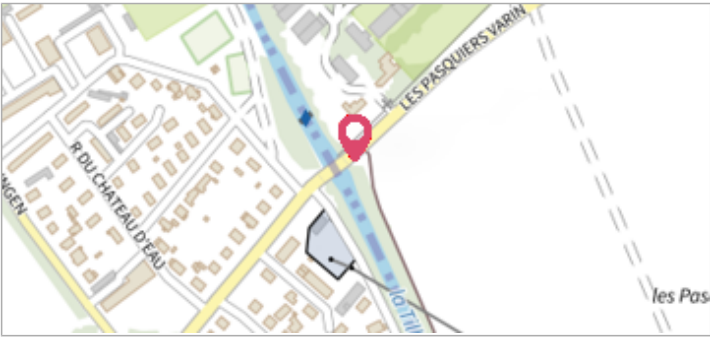


		Commune : VILLEMEUX-SUR-EURE	Rivière : L' Eure
Trottoir du pont de la rue des Passerelles			
Commentaires : Le site est le trottoir du pont en amont du pont. La mesure est faite au milieu et en amont du pont.		1 Repère(s) sur le site	
GÉNÉRAL			
Unité de gestion : Seine aval-Côtiers Normands			
Code : WEB_S_202411294652 Date de mise à jour : 03/10/2025			
Auteur : SPC.SACN			
			
GÉOLOCALISATION			
Coordonnées WGS84 : X: 1.44868381 / Y: 48.68562170			
Coordonnées RGF93 (Lambert 93) X: 585807.99 / Y: 6843951.55			
Coordonnées RGF93 (ETRS89) : X: 1.4486838 / Y: 48.6856217			
Code Hydro: H4--0200 Rive de référence:			
		16 octobre 2024	
Nature de l'inondation : Débordement de cours d'eau		Altitude calculée de l'eau : 84.18 m	
		Nature du repère : Mesure du niveau d'eau	
Commentaires : Le niveau de l'eau atteint 2.64 m en dessous du haut du trottoir du pont.			
GÉNÉRAL			
Code : WEB_R_202411295136 Date de mise à jour : 03/10/2025			
Auteur : SPC.SACN			
			
Niveau de l'eau à 1.94 m au ruban + 0.70 m soit à 2.64 m			
MARQUE			
Maximum de l'inondation : Non			
Visibilité : Oui État du repère : Mauvais			
Pérennité : Aucune Repère calculé : Non			
PHEC : Non			
SOURCE DE REPÉRAGE : VISITE DE TERRAIN SPC SACN - 11/03/2020			
Type de repérage : Campagne de terrain post-inondation			
Organisme : SPC Seine aval - Côtiers normands			
NIVELLEMENT DU SPC/SACN. LE SPC N'EST PAS GÉOMÈTRE EXPERT, LES COTES SONT DONNÉES À TITRE INDICATIF. - 16/10/2024			
Méthode : GPS			
Organisme : SPC Seine aval - Côtiers normands			
Commentaires sur le nivellement : Précision instrument: +/- 2 cm.			
Référence nivelée : Autre type de référence			
Description référence du repère : Haut du trottoir du pont coté amont.			
Système altimétrique : NGF IGN 1969 (système normal)			
Altitude de la référence (en m) : 86.820 m			
Différence entre le niveau d'eau et la référence (en m) : -2.640 m			
Altitude calculée de l'eau (en m) : 84.18 m			