
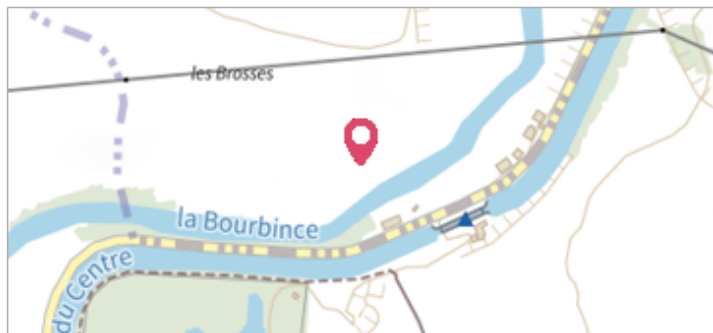



|  |                           |                                |
|--|---------------------------|--------------------------------|
|   | Commune : <b>GENELARD</b> | Rivière : <b>La Bourbince</b>  |
| <b>Les Brosses</b>   |                           |                                |
| <b>Commentaires</b> : Site localisé approximativement à partir de la photo prise par drone pendant l'événement. Champ sur la rive opposé au 1168 Route du Pré Châtelain. |                           | <b>1</b> Repère(s) sur le site |

**GÉNÉRAL**

**Unité de gestion** : Loire-Allier-Cher-Indre  
**Code** : 24LACIBO1\_S\_40      **Date de mise à jour** : 18/11/2024  
**Auteur** : SPC LACI

**GÉOLOCALISATION**

**Coordonnées WGS84** : X: 4.22552400 / Y: 46.57140000  
**Coordonnées RGF93 (Lambert 93)** X: 793858.3 / Y: 6608657.79  
**Coordonnées RGF93 (ETRS89)** : X: 4.225524 / Y: 46.5714  
**Code Hydro**: K13-0300      **Rive de référence**: Droite

|   |                         |   |
|---|-------------------------|---|
|    | <b>15 novembre 2023</b> | Altitude calculée de l'eau : <b>257.4 m</b> |
| Nature de l'inondation : <b>Débordement de cours d'eau</b>  |                         | Nature du repère : <b>Photographie</b>      |
| <b>Commentaires</b> : Prise de vue le 15/11/2023 à 15h15. Limite de l'inondation approximativement située face à la jonction entre les deux bâtiments du 1168 Route du Pré Châtelain. |                         |   |

**GÉNÉRAL**

**Code** : 24LACIBO1\_R\_40\_1      **Date de mise à jour** : 18/11/2024  
**Auteur** : SPC LACI



Prise de vue le 15/11/2023 à 15h15

**MARQUE**

**Maximum de l'inondation** : Non  
**Visibilité** : Non renseigné      **État du repère** : Non renseigné  
**Pérennité** : Non renseigné      **Repère calculé** : Non renseigné  
**PHEC** : Non renseigné

**SOURCE DE REPÉRAGE** : SPC LACI, PVA DRONE, LA BOURBINCIE, NOVEMBRE 2023 - 15/11/2023

**Type de repérage** : Observations en cours d'événement  
**Organisme(s)** : SPC Loire-Allier-Cher-Indre

**NIVELLEMENT D'ORIGINE DEPUIS UN MNT - 05/09/2024**

**Méthode** : Estimation à partir d'un MNT  
**Organisme** : SPC Loire-Allier-Cher-Indre  
**Référence nivelée** : Marque d'inondation  
**Système altimétrique** : NGF IGN 1969 (système normal)  
**Altitude de la référence (en m)** : 257.400 m  
**Différence entre le niveau d'eau et la référence (en m)** : 0.000 m  
**Altitude calculée de l'eau (en m)** : 257.4 m