
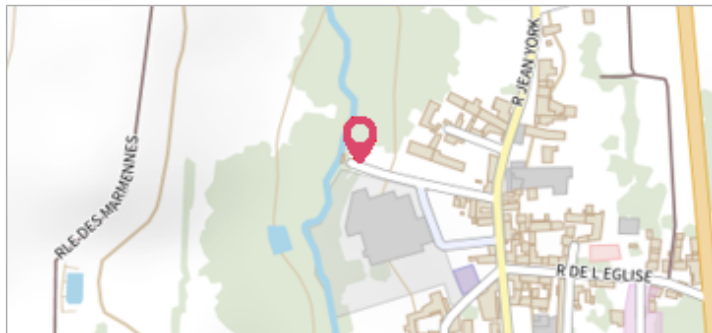



Commune : **PASSY-GRIGNY**Rivière : **La Semoigne****Bas de la rue de la Héronnière****1**Repère(s) sur
le site**GÉNÉRAL****Unité de gestion :** Seine amont-Marne amont**Code :** WEB_S_202411125036**Date de mise à jour :** 12/11/2024**Auteur :** SPC SAMA

Dépôt de végétaux sur le mur de la maison de Champagne en bas de la rue de la Héronnière

GÉOLOCALISATION**Coordonnées WGS84 :** X: 3.67622501 / Y: 49.12710600**Coordonnées RGF93 (Lambert 93) :** X: 749358.93 / Y: 6892134.34**Coordonnées RGF93 (ETRS89) :** X: 3.676225 / Y: 49.127106**Code Hydro:** F6150600**Rive de référence:** Gauche**10 Octobre 2024**Altitude calculée de l'eau : **90 m**Nature de l'inondation : **Débordement de cours d'eau**Nature du repère : **Laisse d'inondation****Commentaires :** Dépôt de végétaux sur le mur de la maison de Champagne en bas de la rue de la Héronnière**GÉNÉRAL****Code :** WEB_R_202411125552**Date de mise à jour :****Auteur :** SPC SAMA

12/11/2024

MARQUE**Maximum de l'inondation :** Oui

Dépôt de végétaux sur le mur de la maison de Champagne en bas de la rue de la Héronnière

NIVELLEMENT EFFECTUÉ PAR LE SPC SAMA - 15/10/2024**Méthode :** GPS**Organisme :** SPC Seine amont - Marne amont**Description référence du repère :** Dépôt de végétaux sur le mur de la maison de Champagne en bas de la rue de la Héronnière**Système altimétrique :** NGF IGN 1969 (système normal)**Altitude de la référence (en m) :** 90.000 m**Altitude calculée de l'eau (en m) :** 90