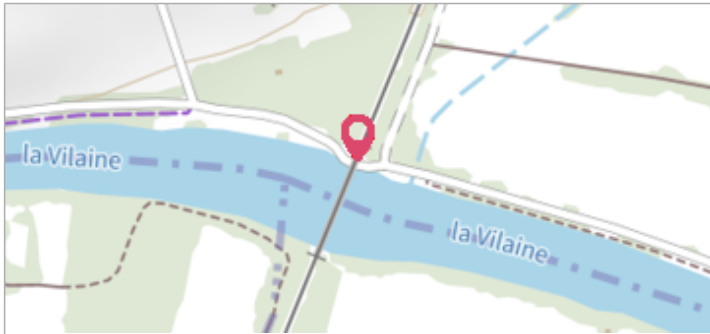


Commune : **LANGON**Rivière : **La Vilaine****Station hydrométrique de Eaux & Vilaine (EPTB Vilaine)****4**Repère(s) sur
le site**GÉNÉRAL****Unité de gestion :** Vilaine-Côtiers Bretons**Code :** SPC_35145_01**Date de mise à jour :** 07/11/2024**Auteur :** SPC VCB

Station hydrométrique de Eaux & Vilaine (EPTB Vilaine)

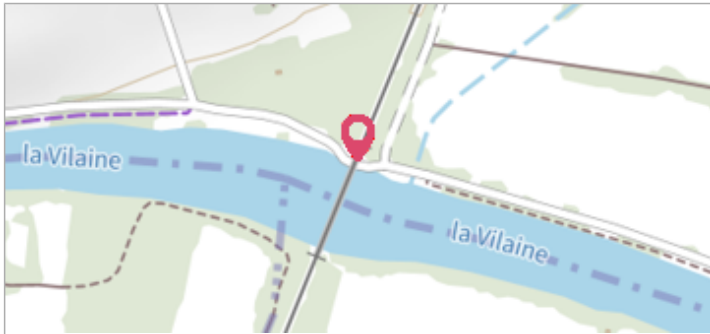
GÉOLOCALISATION**Coordonnées WGS84 :** X: -1.85242554 / Y: 47.70833840**Coordonnées RGF93 (Lambert 93) :** X: 336345.58 / Y: 6745393.69**Coordonnées RGF93 (ETRS89) :** X: -1.8524255 / Y: 47.7083384**Code Hydro:** J---0060**Rive de référence:** Droite**7 février 1988**Nature de l'inondation : **Débordement de cours d'eau**Altitude calculée de l'eau : **6.07 m**Nature du repère : **Document écrit****GÉNÉRAL****Code :** SPC_35145_01_1988**Date de mise à jour :****Auteur :** SPC VCB

13/03/2025



Echelle de la station hydrométrique de Eaux & Vilaine (EPTB Vilaine)

MARQUE**Maximum de l'inondation :** Oui**Visibilité :** Non**État du repère :** Moyen**Pérennité :** Moyenne**Repère calculé :** Non**PHEC :** Non**SOURCE DE REPÉRAGE : DDE 35 - RELEVÉS LAISSES DE CRUES
FÉVRIER 1988 -****Type de repérage :** Observations en cours d'événement**STATION HYDROMÉTRIQUE DE EAUX & VILAINE (EPTB VILAINE)****Méthode :** Non renseigné**Organisme :** DDE 35**Commentaires sur le nivellement :** Sur le document, le niveau (5.68m) est en orthométrique, il faut ajouter 29cm sur le secteur de Redon pour passer en IGN69. De plus le relevé n'a pas été réalisé au moment du pic de la crue. Sur d'autres relevés à proximité l'écart entre le relevé et le maximum est de 9 à 11cm, soit 10cm en moyenne à ajouter : 5.68m (relevé en orthométrique) +0.10m (maxi) +0.29m = niveau de l'inondation en IGN69.**Référence nivelée :** Marque d'inondation**Description référence du repère :** Echelle de la station hydrométrique de Eaux & Vilaine (EPTB Vilaine)**Système altimétrique :** NGF IGN 1969 (système normal)**Altitude de la référence (en m) :** 6.070 m**Altitude calculée de l'eau (en m) :** 6.07

Commune : **LANGON**Rivière : **La Vilaine****Station hydrométrique de Eaux & Vilaine (EPTB Vilaine)****4**Repère(s) sur
le site**GÉNÉRAL****Unité de gestion :** Vilaine-Côtière Bretons**Code :** SPC_35145_01**Date de mise à jour :** 07/11/2024**Auteur :** SPC VCB

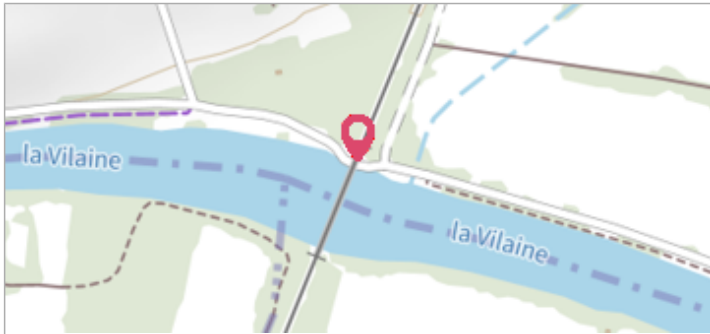
Station hydrométrique de Eaux & Vilaine (EPTB Vilaine)

GÉOLOCALISATION**Coordonnées WGS84 :** X: -1.85242554 / Y: 47.70833840**Coordonnées RGF93 (Lambert 93) :** X: 336345.58 / Y: 6745393.69**Coordonnées RGF93 (ETRS89) :** X: -1.8524255 / Y: 47.7083384**Code Hydro:** J---0060**Rive de référence:** Droite**15 février 2014**Nature de l'inondation : **Débordement de cours d'eau**Altitude calculée de l'eau : **5.98 m**Nature du repère : **Mesure du niveau d'eau****GÉNÉRAL****Code :** SPC_35145_01_2014**Date de mise à jour :****Auteur :** SPC VCB

13/03/2025

MARQUE**Maximum de l'inondation :** Oui**Visibilité :** Non**État du repère :** Bon**Pérennité :** Longue**Repère calculé :** Non**PHEC :** Non**SOURCE DE REPÉRAGE : ETABLISSEMENT PUBLIC TERRITORIAL
DE BASSIN VILAINE - 01/06/2009****Type de repérage :** Campagne de terrain post-inondation**STATION HYDROMÉTRIQUE DE EAUX & VILAINE (EPTB VILAINE)****Méthode :** Non renseigné**Référence nivelée :** Marque d'inondation**Description référence du repère :** échelle de la station
hydrométrique de Eaux & Vilaine (EPTB Vilaine)**Système altimétrique :** NGF IGN 1969 (système normal)**Altitude de la référence (en m) :** 5.980 m**Altitude calculée de l'eau (en m) :** 5.98

Echelle de la station hydrométrique de Eaux & Vilaine (EPTB Vilaine)

Commune : **LANGON**Rivière : **La Vilaine****Station hydrométrique de Eaux & Vilaine (EPTB Vilaine)****4**Repère(s) sur
le site**GÉNÉRAL****Unité de gestion :** Vilaine-Côtière Bretons**Code :** SPC_35145_01**Date de mise à jour :** 07/11/2024**Auteur :** SPC VCB

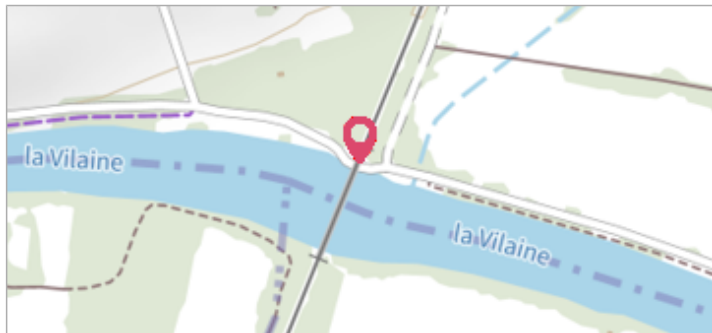
Station hydrométrique de Eaux & Vilaine (EPTB Vilaine)

GÉOLOCALISATION**Coordonnées WGS84 :** X: -1.85242554 / Y: 47.70833840**Coordonnées RGF93 (Lambert 93) :** X: 336345.58 / Y: 6745393.69**Coordonnées RGF93 (ETRS89) :** X: -1.8524255 / Y: 47.7083384**Code Hydro:** J---0060**Rive de référence:** Droite**30 janvier 2025**Nature de l'inondation : **Débordement de cours d'eau**Altitude calculée de l'eau : **6.95 m**Nature du repère : **Mesure du niveau d'eau****GÉNÉRAL****Code :** SPC_35145_01_2025**Date de mise à jour :****Auteur :** SPC VCB

14/04/2025

MARQUE**Maximum de l'inondation :** Oui**Visibilité :** Non**État du repère :** Bon**Pérennité :** Longue**Repère calculé :** Non**PHEC :** Oui**SOURCE DE REPÉRAGE :** EPTB VILAINE - 02/04/2001**Type de repérage :** Campagne de terrain post-inondation**STATION HYDROMÉTRIQUE DE EAUX & VILAINE (EPTB VILAINE)****Méthode :** Non renseigné**Référence nivelée :** Marque d'inondation**Description référence du repère :** échelle de la station
hydrométrique de Eaux & Vilaine (EPTB Vilaine)**Système altimétrique :** NGF IGN 1969 (système normal)**Altitude de la référence (en m) :** 6.950 m**Altitude calculée de l'eau (en m) :** 6.95

Station hydrométrique de Eaux & Vilaine (EPTB Vilaine)

Commune : **LANGON**Rivière : **La Vilaine****Station hydrométrique de Eaux & Vilaine (EPTB Vilaine)****4**Repère(s) sur
le site**GÉNÉRAL****Unité de gestion :** Vilaine-Côtiers Bretons**Code :** SPC_35145_01**Date de mise à jour :** 07/11/2024**Auteur :** SPC VCB

Station hydrométrique de Eaux & Vilaine (EPTB Vilaine)

GÉOLOCALISATION**Coordonnées WGS84 :** X: -1.85242554 / Y: 47.70833840**Coordonnées RGF93 (Lambert 93) :** X: 336345.58 / Y: 6745393.69**Coordonnées RGF93 (ETRS89) :** X: -1.8524255 / Y: 47.7083384**Code Hydro:** J---0060**Rive de référence:** Droite**23 décembre 2019**Nature de l'inondation : **Débordement de cours d'eau**Altitude calculée de l'eau : **5.88 m**Nature du repère : **Mesure du niveau d'eau****GÉNÉRAL****Code :** SPC_35145_01_2019**Date de mise à jour :****Auteur :** SPC VCB

14/04/2025



Echelle de la station hydrométrique de Eaux & Vilaine (EPTB Vilaine)

MARQUE**Maximum de l'inondation :** Oui**Visibilité :** Non**État du repère :** Bon**Pérennité :** Longue**Repère calculé :** Non**PHEC :** Non**SOURCE DE REPÉRAGE : ETABLISSEMENT PUBLIC TERRITORIAL
DE BASSIN VILAINE - 01/06/2009****Type de repérage :** Campagne de terrain post-inondation**STATION HYDROMÉTRIQUE DE EAUX & VILAINE (EPTB VILAINE)****Méthode :** Non renseigné**Référence nivelée :** Marque d'inondation**Description référence du repère :** échelle de la station
hydrométrique de Eaux & Vilaine (EPTB Vilaine)**Système altimétrique :** NGF IGN 1969 (système normal)**Altitude de la référence (en m) :** 5.880 m**Altitude calculée de l'eau (en m) :** 5.88