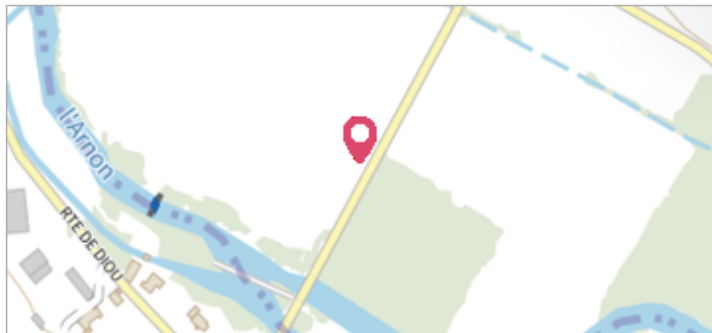


Commune : **POISIEUX**Rivière : **L' Arnon****Route de Migny #2****Commentaires** : Route D190, sortie Migny, entre les deux ponts.**2** Repère(s) sur le site**GÉNÉRAL****Unité de gestion** : Loire-Allier-Cher-Indre**Code** : 24LACIAR1_S_26**Date de mise à jour** : 17/01/2025**Auteur** : SPC LACI

Vue du site, le 24/06/2024, SPC LACI


GÉOLOCALISATION**Coordonnées WGS84** : X: 2.06702200 / Y: 47.02807900**Coordonnées RGF93 (Lambert 93)** X: 629144.77 / Y: 6659068.19**Coordonnées RGF93 (ETRS89)** : X: 2.067022 / Y: 47.028079**Code Hydro**: K6--0240**Rive de référence**: Gauche**24 juin 2024**Nature de l'inondation : **Débordement de cours d'eau**Altitude calculée de l'eau : **115.832 m**Nature du repère : **Laisse d'inondation****Commentaires** : Traces de débris sur le bas-côté au niveau de la route D190**GÉNÉRAL****Code** : 24LACIAR1_R_26_1**Date de mise à jour** :**Auteur** : SPC LACI

09/01/2025



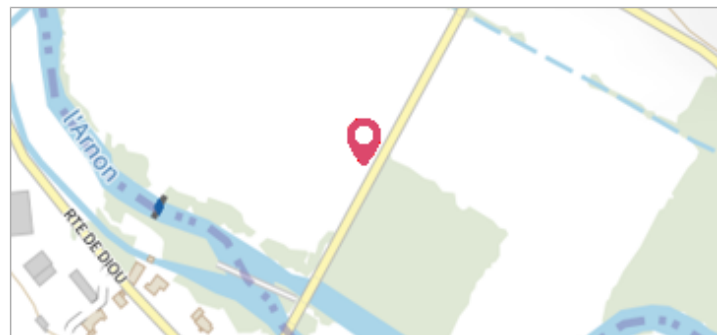
Vue du repère, le 24/06/2024, SPC LACI

MARQUE**Maximum de l'inondation** : Oui**Visibilité** : Oui**État du repère** : Disparu**Pérennité** : Aucune**Repère calculé** : Non renseigné**PHEC** : Non renseigné**SOURCE DE REPÉRAGE** : SPC LACI, L'ARNON, CRUE DU 24 JUIN 2024 - 24/06/2024**Type de repérage** : Campagne de terrain post-inondation**Organisme(s)** : SPC Loire-Allier-Cher-Indre**NIVELLEMENT D'ORIGINE, SPC LACI - 24/06/2024****Méthode** : GPS**Organisme** : SPC Loire-Allier-Cher-Indre**Commentaires sur le nivellement** : Incertitude = 0.017 m.**Référence nivelée** : Marque d'inondation**Système altimétrique** : NGF IGN 1969 (système normal)**Altitude de la référence (en m)** : 115.832 m**Altitude calculée de l'eau (en m)** : 115.832

	Commune : POISIEUX	Rivière : L' Arnon
Route de Migny #2		
Commentaires : Route D190, sortie Migny, entre les deux ponts.		2 Repère(s) sur le site


GÉNÉRAL

Unité de gestion : Loire-Allier-Cher-Indre
 Code : 24LACIAR1_S_26 Date de mise à jour : 17/01/2025
 Auteur : SPC LACI



GÉOLOCALISATION

Coordonnées WGS84 : X: 2.06702200 / Y: 47.02807900
 Coordonnées RGF93 (Lambert 93) X: 629144.77 / Y: 6659068.19
 Coordonnées RGF93 (ETRS89) : X: 2.067022 / Y: 47.028079
 Code Hydro: K6--0240 Rive de référence: Gauche

	24 juin 2024	Altitude calculée de l'eau : 115.756 m
Nature de l'inondation : Débordement de cours d'eau		Nature du repère : Mesure du niveau d'eau

GÉNÉRAL

Code : 24LACIAR1_R_LE_17 Date de mise à jour : 09/01/2025
 Auteur : SPC LACI



MARQUE

Maximum de l'inondation : Non

SOURCE DE REPÉRAGE : SPC LACI, LIGNES D'EAU, L'ARNON, CRUE DE JUIN 2024 - 24/06/2024

Type de repérage : Observations en cours d'événement
 Organisme(s) : SPC Loire-Allier-Cher-Indre

NIVELLEMENT D'ORIGINE SPC LACI - 24/06/2026

Méthode : GPS
 Organisme : SPC Loire-Allier-Cher-Indre
 Référence nivelée : Marque d'inondation
 Système altimétrique : NGF IGN 1969 (système normal)
 Altitude de la référence (en m) : 115.756 m
 Altitude calculée de l'eau (en m) : 115.756