



Commune : **GOURBEYRE**

Rivière : **Ravine Salée**

Ouvrage de franchissement de la ravine salée plage rivière sens

Commentaires : Ouvrage béton avec muret, pour franchissement ravine salée juste avant la plage de rivière sens.

1 Repère(s) sur le site

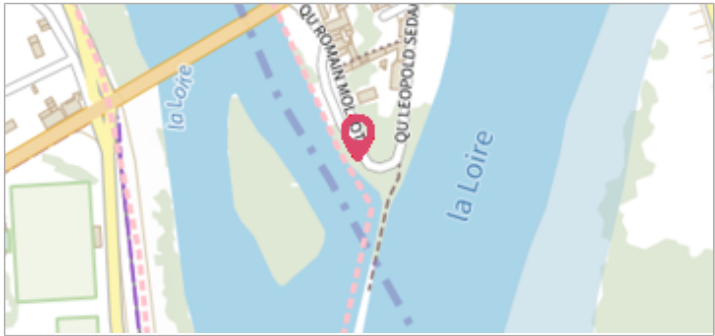
GÉNÉRAL

Unité de gestion : Guadeloupe

Code : WEB_S_202410010651

Auteur : Léa Garandeau

Date de mise à jour : 04/10/2024






Vue vers la mer, depuis rive gauche

GÉOLOCALISATION

Coordonnées WGS84 : X: -61.71530000 / Y: 15.98100690
(RRAF 91)UTM 20N X: 637474.89 / Y: 1767258.85
Coordonnées RGF93 (ETRS89) : X: -61.7153 / Y: 15.9810069
Code Hydro: 12160020

Rive de référence: Gauche



26 Septembre 2024

Nature de l'inondation : **Débordement de cours d'eau**

Nature du repère : **Laisse d'inondation**


Commentaires : Les débris observés sur le terrain et vidéo de l'épisode indiquent que l'eau est sortie côté rive gauche du parapet amont.

GÉNÉRAL

Code : WEB_R_202410010936

Auteur : Léa Garandeau

Date de mise à jour : 04/10/2024



Vue depuis rive gauche

MARQUE

Maximum de l'inondation : Non renseigné

Visibilité : Oui

Pérennité : Aucune

État du repère : Disparu

SOURCE DE REPÉRAGE : COLLECTE POST-INONDATION, OT44 26/09/24, DEAL GUADELOUPE -

Type de repérage : Campagne de terrain post-inondation

Organisme : DEAL Guadeloupe