
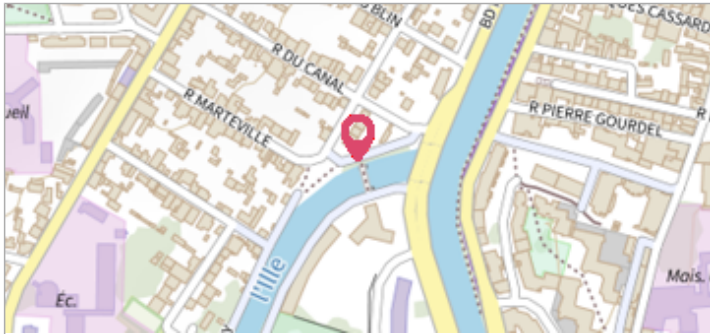


Commune : **RENNES**Rivière : **L' Ille****Vannage Deslys aval****2** Repère(s) sur le site**GÉNÉRAL****Unité de gestion :** Vilaine-Côtière Bretons**Code :** SPC_35238_225**Date de mise à jour :** 26/09/2024**Auteur :** SPC VCB


Aval vannage Deslys pile rive droite

GÉOLOCALISATION**Coordonnées WGS84 :** X: -1.68889957 / Y: 48.11481140**Coordonnées RGF93 (Lambert 93) :** X: 351266.45 / Y: 6789739.43**Coordonnées RGF93 (ETRS89) :** X: -1.6888996 / Y: 48.1148114**Code Hydro:** J71-0300**Rive de référence:** Droite**12 mars 2013**Nature de l'inondation : **Débordement de cours d'eau**Altitude calculée de l'eau : **25.14 m**Nature du repère : **Laisse d'inondation****GÉNÉRAL****Code :**

IAV_2013.03.12_Rennes_LC16

Date de mise à jour :

06/02/2025

Auteur : SPC VCB**MARQUE****Maximum de l'inondation :** Oui**Visibilité :** Non**État du repère :** Disparu**Pérennité :** Aucune**Repère calculé :** Non**PHEC :** Non**SOURCE DE REPÉRAGE : ETABLISSEMENT PUBLIC TERRITORIAL DE BASSIN VILAINE - 01/06/2009****Type de repérage :** Campagne de terrain post-inondation**VANNAGE DESLYS AVAL, PILE RIVE DROITE****Méthode :** Non renseigné**Organisme :** GEOMEXPERT**Référence nivelée :** Marque d'inondation**Description référence du repère :** 3ème rainure blanche (fissure) en partant du haut**Système altimétrique :** NGF IGN 1969 (système normal)**Altitude de la référence (en m) :** 25.140 m**Altitude calculée de l'eau (en m) :** 25.14 m

Vannage Deslys aval pile rive droite