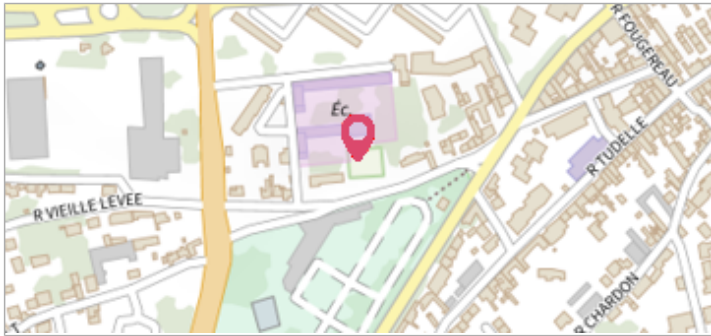
 Commune : **BAYARD-SUR-MARNE** | Rivière : **La Marne**
Lavoir communal

1 Repère(s) sur le site


GÉNÉRAL

Unité de gestion : Seine amont-Marne amont
Code : WEB_S_202409254737 **Date de mise à jour :** 25/09/2024
Auteur : SPC SAMA



GÉOLOCALISATION


Coordonnées WGS84 : X: 5.07151744 / Y: 48.55006330
Coordonnées RGF93 (Lambert 93) X: 852871.53 / Y: 6829764.82
Coordonnées RGF93 (ETRS89) : X: 5.0715174 / Y: 48.5500633
Code Hydro: F---0100 **Rive de référence:** Gauche

 **Juillet 2024**
Nature de l'inondation : **Débordement de cours d'eau** Nature du repère : **Laisse d'inondation**

Commentaires : Crue de juillet 2024

GÉNÉRAL

Code : WEB_R_202409254738 **Date de mise à jour :** 25/09/2024
Auteur : SPC SAMA



MARQUE

