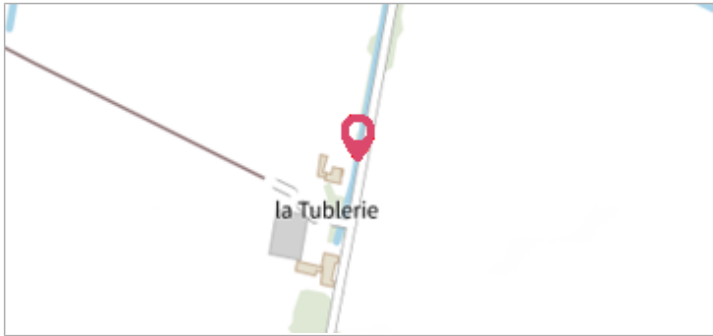
 Commune : **MARANS** | **La tublerie**

1 Repère(s) sur le site


GÉNÉRAL

Unité de gestion : Vienne-Charente-Atlantique
Code : WEB_S_202409243929 Date de mise à jour : 13/02/2026
Auteur : CDC Aunis Atlantique



GÉOLOCALISATION


Coordonnées WGS84 : X: -0.97014680 / Y: 46.27954310
Coordonnées RGF93 (Lambert 93) X: 394428.25 / Y: 6583200.95
Coordonnées RGF93 (ETRS89) : X: -0.9701468 / Y: 46.2795431

 **26 février 2010**
Nature de l'inondation :

Commentaires : Repère de laisse de mer de la tempête Xynthia

GÉNÉRAL

Code : WEB_R_202409243930 Date de mise à jour : 13/02/2026
Auteur : CDC Aunis Atlantique



MARQUE