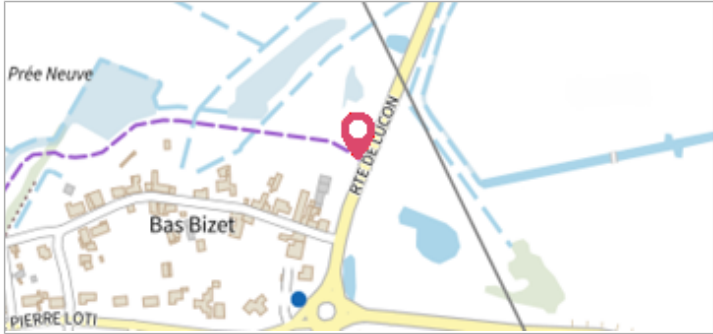
 Commune : **CHARRON** |

Digue du Bas Bizet

1 Repère(s) sur le site


GÉNÉRAL

Unité de gestion : Vienne-Charente-Atlantique
Code : WEB_S_202409242114 Date de mise à jour : 13/02/2026
Auteur : CDC Aunis Atlantique



GÉOLOCALISATION


Coordonnées WGS84 : X: -1.08740700 / Y: 46.30652210
Coordonnées RGF93 (Lambert 93) X: 385566.01 / Y: 6586653.49
Coordonnées RGF93 (ETRS89) : X: -1.087407 / Y: 46.3065221

 **26 février 2010**
Nature de l'inondation :

Commentaires : Repère de laisse de mer de la tempête Xynthia

GÉNÉRAL

Code : WEB_R_202409242114 Date de mise à jour : 13/02/2026
Auteur : CDC Aunis Atlantique



MARQUE
