


Commune : |

 **Phare du port du Pavé**

**1** Repère(s) sur le site


**GÉNÉRAL**

Unité de gestion : Vienne-Charente-Atlantique  
Code : WEB\_S\_202409241905    Date de mise à jour : 13/02/2026  
Auteur : CDC Aunis Atlantique



**GÉOLOCALISATION**


Coordonnées WGS84 : X: -1.13234960 / Y: 46.30251530  
Coordonnées RGF93 (Lambert 93) X: 382088.55 / Y: 6586389.08  
Coordonnées RGF93 (ETRS89) : X: -1.1323496 / Y: 46.3025153

 **26 février 2010**  
Nature de l'inondation :

Commentaires : Repère de laisse de mer de la tempête Xynthia

**GÉNÉRAL**

Code : WEB\_R\_202409241905    Date de mise à jour : 13/02/2026  
Auteur : CDC Aunis Atlantique



**MARQUE**

-----

-----