
Commune : **MALEMORT**

Le Cluzan

Commentaires : Hydrographie : La Couze

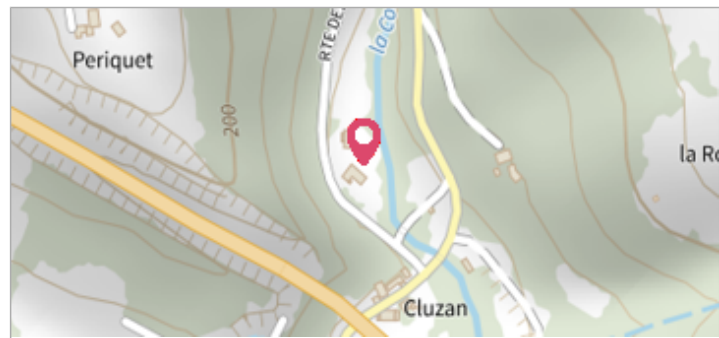
1 Repère(s) sur le site

GÉNÉRAL

Unité de gestion : Gironde-Adour-Dordogne

Code : 24GAD_DDT19_S_139 Date de mise à jour : 23/07/2024

Auteur : SPC GAD




GÉOLOCALISATION

Coordonnées WGS84 : X: 1.59300420 / Y: 45.18633490

Coordonnées RGF93 (Lambert 93) X: 589504.21 / Y: 6455098.21

Coordonnées RGF93 (ETRS89) : X: 1.5930042 / Y: 45.1863349


5 juillet 2001

Nature de l'inondation : **Débordement de cours d'eau**


Nature du repère : **Témoignage oral**

Commentaires : Code : L20 - L'eau est arrivée juste avant le tas de terre - Fiabilité : mauvaise

GÉNÉRAL

Code : 24GAD_DDT19_R_139_1 Date de mise à jour : 23/07/2024

Auteur : SPC GAD



MARQUE

Maximum de l'inondation : Oui

Visibilité : Non renseigné État du repère : Non renseigné

Pérennité : Non renseigné Repère calculé : Non renseigné

PHEC : Non renseigné

SOURCE DE REPÉRAGE : CARTOGRAPHIE DES ZONES INONDABLES - LA COUZE, LE PIAN, LE R. DES SAULIÈRES, LA PLANCHE, LA LOYRE - 31/12/2012

Type de repérage : Source bibliographique

Organisme : ARTELIA