

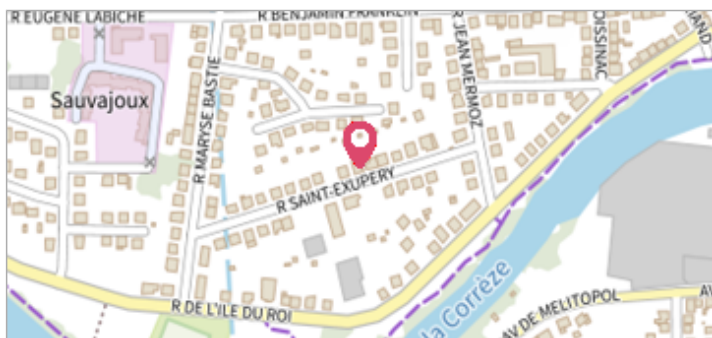
Commune : **BRIVE-LA-GAILLARDE**Rivière : **La Corrèze****Rue Saint Exupery #2****2** Repère(s) sur le site**GÉNÉRAL**

Unité de gestion : Gironde-Adour-Dordogne

Code : 24GAD_DDT19_S_52

Date de mise à jour : 23/07/2024

Auteur : SPC GAD

**GÉOLOCALISATION**

Coordonnées WGS84 : X: 1.51423560 / Y: 45.16264590

Coordonnées RGF93 (Lambert 93) X: 583269.47 / Y: 6452581.08

Coordonnées RGF93 (ETRS89) : X: 1.5142356 / Y: 45.1626459

Code Hydro: P3--0250

Rive de référence: Droite

**Juillet 2001**Nature de l'inondation : **Débordement de cours d'eau**Altitude calculée de l'eau : **106.23 m**Nature du repère : **Laisse d'inondation****Commentaires** : Code : N10 - En 2001, une trace est visible sur le mur. La hauteur d'eau estimée à l'époque est de 30 à 40 cm d'eau - Fiabilité : bonne**GÉNÉRAL**

Code : 24GAD_DDT19_R_52_1

Date de mise à jour :

Auteur : SPC GAD

23/07/2024


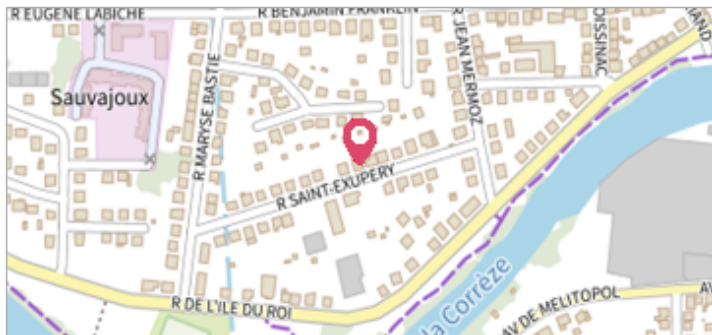
MARQUE**Maximum de l'inondation** : Oui**Visibilité** : Non renseigné**État du repère** : Non renseigné**Pérennité** : Non renseigné**Repère calculé** : Non renseigné**PHEC** : Non renseigné**SOURCE DE REPÉRAGE : ÉTUDE HYDRAULIQUE - 31/12/2010****Type de repérage** : Source bibliographique**Organisme(s)** : SOGREAH**NIVELLEMENT INITIAL****Méthode** : Inconnue**Organisme** : Inconnu**Référence nivelée** : Marque d'inondation**Système altimétrique** : NGF IGN 1969 (système normal)**Altitude de la référence (en m)** : 106.230 m**Altitude calculée de l'eau (en m)** : 106.23

Photo de la laisse ou du repère

Commune : **BRIVE-LA-GAILLARDE**Rivière : **La Corrèze****Rue Saint Exupery #2****2** Repère(s) sur le site**GÉNÉRAL****Unité de gestion :** Gironde-Adour-Dordogne**Code :** 24GAD_DDT19_S_52 **Date de mise à jour :** 23/07/2024**Auteur :** SPC GAD**GÉOLOCALISATION****Coordonnées WGS84 :** X: 1.51423560 / Y: 45.16264590**Coordonnées RGF93 (Lambert 93) :** X: 583269.47 / Y: 6452581.08**Coordonnées RGF93 (ETRS89) :** X: 1.5142356 / Y: 45.1626459**Code Hydro:** P3--0250 **Rive de référence:** Droite**Octobre 1960**Nature de l'inondation : **Débordement de cours d'eau**Altitude calculée de l'eau : **107.63 m**Nature du repère : **Témoignage oral****Commentaires :** Code : N10 - en 1960 une hauteur d'eau de 1m70 à 1m80 est estimée.**GÉNÉRAL****Code :** 24GAD_DDT19_R_53_2**Date de mise à jour :****Auteur :** SPC GAD

23/07/2024

MARQUE**Maximum de l'inondation :** Oui**Visibilité :** Non renseigné**État du repère :** Non renseigné**Pérennité :** Non renseigné**Repère calculé :** Non renseigné**PHEC :** Non renseigné**SOURCE DE REPÉRAGE : ÉTUDE HYDRAULIQUE - 31/12/2010****Type de repérage :** Source bibliographique**Organisme(s) :** SOGREA**NIVELLEMENT INITIAL****Méthode :** Inconnue**Organisme :** Inconnu**Référence nivelée :** Marque d'inondation**Système altimétrique :** NGF IGN 1969 (système normal)**Altitude de la référence (en m) :** 107.630 m**Altitude calculée de l'eau (en m) :** 107.63