



Commune : SAINT-PANTALEON-DE-LARCHE

Rivière : La Vézère

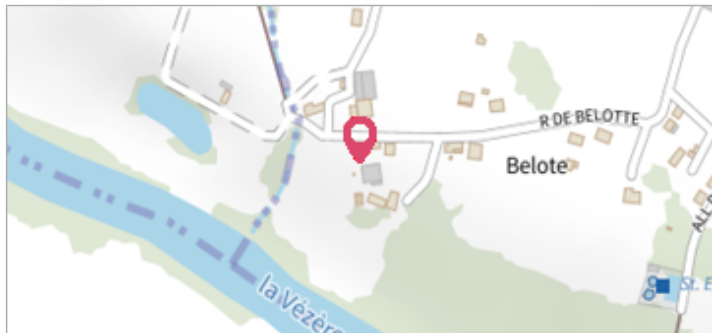
Rue de Belote #1**3** Repère(s) sur le site**GÉNÉRAL**

Unité de gestion : Gironde-Adour-Dordogne

Code : 24GAD_DDT19_S_35

Date de mise à jour : 23/07/2024

Auteur : SPC GAD

**GÉOLOCALISATION**

Coordonnées WGS84 : X: 1.39996710 / Y: 45.13066000

Coordonnées RGF93 (Lambert 93) X: 574221.06 / Y: 6449204.86

Coordonnées RGF93 (ETRS89) : X: 1.3999671 / Y: 45.13066

Code Hydro: P---0100

Rive de référence: Non renseigné

**7 janvier 1994**Nature de l'inondation : **Débordement de cours d'eau**Altitude calculée de l'eau : **92.395 m**Nature du repère : **Marque peinture ou encre**

Commentaires : Code : LDC.1038 - Repère du 7 janvier 1994 - Fiabilité : bonne

GÉNÉRAL

Code : 24GAD_DDT19_R_35_1

Date de mise à jour :

Auteur : SPC GAD

23/07/2024

MARQUE

Maximum de l'inondation : Oui

Visibilité : Non renseigné

État du repère : Non renseigné

Pérennité : Non renseigné

Repère calculé : Non renseigné

PHEC : Non renseigné

SOURCE DE REPÉRAGE : RÉVISION DU PPRI VÉZÈRE - 31/12/2023

Type de repérage : Source bibliographique

Organisme(s) : ARTELIA

NIVELLEMENT INITIAL

Méthode : Inconnue

Organisme : Inconnu

Référence nivelée : Marque d'inondation

Système altimétrique : NGF IGN 1969 (système normal)

Altitude de la référence (en m) : 92.395 m

Altitude calculée de l'eau (en m) : 92.395



Photo de la laisse ou du repère



Commune : SAINT-PANTALEON-DE-LARCHE

Rivière : La Vézère

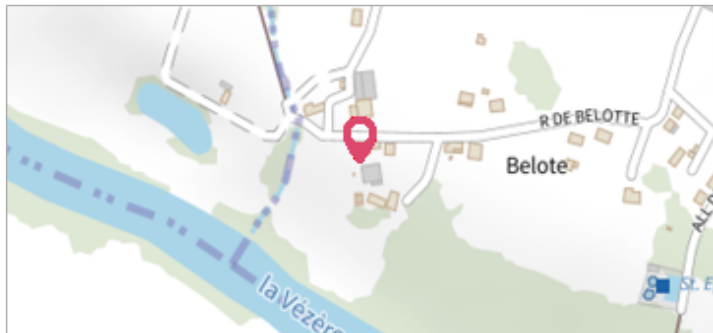
Rue de Belote #1**3** Repère(s) sur le site**GÉNÉRAL**

Unité de gestion : Gironde-Adour-Dordogne

Code : 24GAD_DDT19_S_35

Date de mise à jour : 23/07/2024

Auteur : SPC GAD

**GÉOLOCALISATION**

Coordonnées WGS84 : X: 1.39996710 / Y: 45.13066000

Coordonnées RGF93 (Lambert 93) X: 574221.06 / Y: 6449204.86

Coordonnées RGF93 (ETRS89) : X: 1.3999671 / Y: 45.13066

Code Hydro: P---0100

Rive de référence: Non renseigné

**7 janvier 1982**Altitude calculée de l'eau : **92.654 m**Nature de l'inondation : **Débordement de cours d'eau**Nature du repère : **Marque peinture ou encre**

Commentaires : Code : LDC.38 - Repère du 7 janvier 1982 - Fiabilité : bonne

GÉNÉRAL

Code : 24GAD_DDT19_R_36_2

Date de mise à jour :

Auteur : SPC GAD

23/07/2024

MARQUE

Maximum de l'inondation : Oui

Visibilité : Non renseigné

État du repère : Non renseigné

Pérennité : Non renseigné

Repère calculé : Non renseigné

PHEC : Non renseigné

SOURCE DE REPÉRAGE : RÉVISION DU PPRI VÉZÈRE - 31/12/2023

Type de repérage : Source bibliographique

Organisme(s) : ARTELIA

NIVELLEMENT INITIAL

Méthode : Inconnue

Organisme : Inconnu

Référence nivelée : Marque d'inondation

Système altimétrique : NGF IGN 1969 (système normal)

Altitude de la référence (en m) : 92.654 m

Altitude calculée de l'eau (en m) : 92.654



Photo de la laisse ou du repère

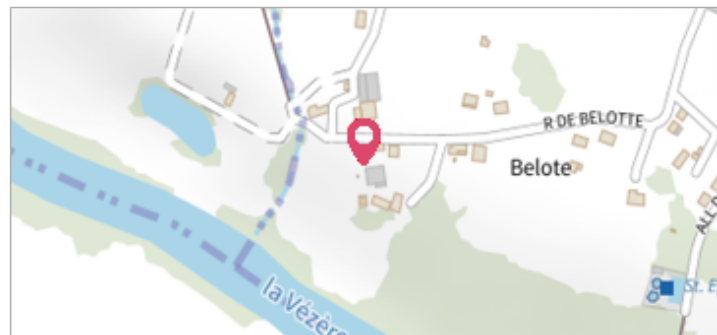
Commune : **SAINT-PANTALEON-DE-LARCHE** | Rivière : **La Vézère**

Rue de Belote #1

3 Repère(s) sur le site

GÉNÉRAL

Unité de gestion : Gironde-Adour-Dordogne
 Code : 24GAD_DDT19_S_35 Date de mise à jour : 23/07/2024
 Auteur : SPC GAD



GÉOLOCALISATION

Coordonnées WGS84 : X: 1.39996710 / Y: 45.13066000
 Coordonnées RGF93 (Lambert 93) X: 574221.06 / Y: 6449204.86
 Coordonnées RGF93 (ETRS89) : X: 1.3999671 / Y: 45.13066
 Code Hydro: P---0100 Rive de référence: Non renseigné

Juillet 2001 Altitude calculée de l'eau : **93.206 m**

Nature de l'inondation : **Débordement de cours d'eau** Nature du repère : **Marque peinture ou encre**


Commentaires : Code : LDC.39 - Repère de juillet 2001 - Fiabilité : bonne

GÉNÉRAL

Code : 24GAD_DDT19_R_37_3 Date de mise à jour : 23/07/2024
 Auteur : SPC GAD



Photo de la laisse ou du repère



MARQUE

Maximum de l'inondation : Oui
 Visibilité : Non renseigné État du repère : Non renseigné
 Pérennité : Non renseigné Repère calculé : Non renseigné
 PHEC : Non renseigné

SOURCE DE REPÉRAGE : RÉVISION DU PPRI VÉZÈRE - 31/12/2023

Type de repérage : Source bibliographique
 Organisme(s) : ARTELIA

NIVELLEMENT INITIAL

Méthode : Inconnue
 Organisme : Inconnu
 Référence nivelée : Marque d'inondation
 Système altimétrique : NGF IGN 1969 (système normal)
 Altitude de la référence (en m) : 93.206 m
 Altitude calculée de l'eau (en m) : 93.206