

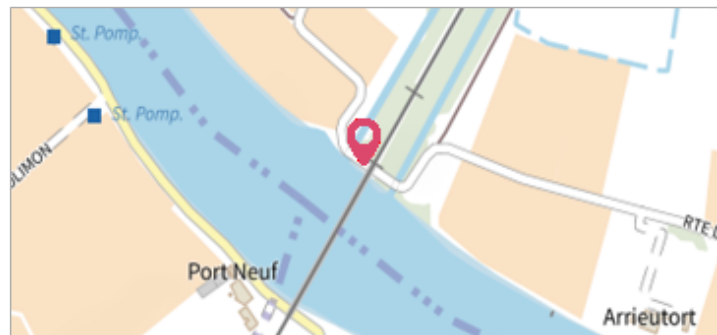
Commune : **ORTHEVIELLE** | Rivière : **Le Gave de Pau**

**Face aval du pont sncf**

**2** Repère(s) sur le site

**GÉNÉRAL**

Unité de gestion : Gironde-Adour-Dordogne  
 Code : 24GAD\_64\_S\_43      Date de mise à jour : 17/07/2024  
 Auteur : SPC GAD



**GÉOLOCALISATION**

Coordonnées WGS84 : X: -1.15829980 / Y: 43.53893830  
 Coordonnées RGF93 (Lambert 93) X: 363935.76 / Y: 6279947.16  
 Coordonnées RGF93 (ETRS89) : X: -1.1582998 / Y: 43.5389383  
 Code Hydro: Q--0100      Rive de référence: Non renseigné


**24 juin 1875**      Altitude calculée de l'eau : **4.44 m**

Nature de l'inondation : **Débordement de cours d'eau**      Nature du repère : **Marque gravée**

Commentaires : Source : MARONNA 2009 - Code repère : ORT2

**GÉNÉRAL**

Code : 24GAD\_64\_R\_43\_1      Date de mise à jour : 17/07/2024  
 Auteur : SPC GAD



Vue de la laisse



**MARQUE**

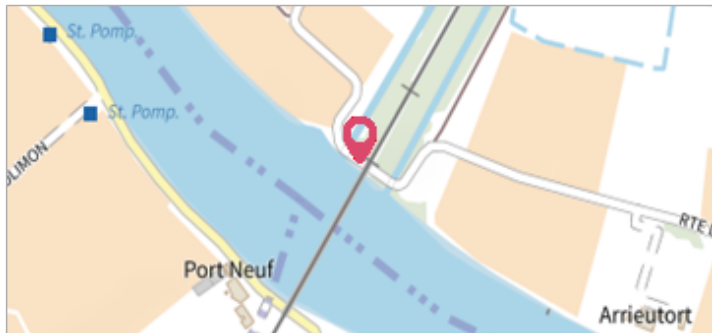
Maximum de l'inondation : Oui  
 Visibilité : Non renseigné      État du repère : Non renseigné  
 Pérennité : Non renseigné      Repère calculé : Non renseigné  
 PHEC : Non renseigné

**SOURCE DE REPÉRAGE : RELEVÉS ANCIENS COMMANDÉS PAR LA DDTM 64 (CRUES DE 2009 ET 2013) - 01/09/2013**


Type de repérage : Source bibliographique  
 Organisme(s) : DDTM 64

**NIVELLEMENT INITIAL**

Méthode : Non renseigné  
 Organisme : Topo Pyrénées  
 Référence nivelée : Marque d'inondation  
 Système altimétrique : NGF IGN 1969 (système normal)  
 Altitude de la référence (en m) : 4.440 m  
 Altitude calculée de l'eau (en m) : 4.44

Commune : **ORTHEVIELLE**Rivière : **Le Gave de Pau****Face aval du pont snf****2** Repère(s) sur le site**GÉNÉRAL****Unité de gestion :** Gironde-Adour-Dordogne**Code :** 24GAD\_64\_S\_43**Date de mise à jour :** 17/07/2024**Auteur :** SPC GAD**GÉOLOCALISATION****Coordonnées WGS84 :** X: -1.15829980 / Y: 43.53893830**Coordonnées RGF93 (Lambert 93) :** X: 363935.76 / Y: 6279947.16**Coordonnées RGF93 (ETRS89) :** X: -1.1582998 / Y: 43.5389383**Code Hydro :** Q--0100**Rive de référence :** Non renseigné**12 février 2009**Altitude calculée de l'eau : **4.19 m**Nature de l'inondation : **Débordement de cours d'eau**Nature du repère : **Laisse d'inondation****Commentaires :** Source : MARONNA 2009 - Code repère : ORT2 - la crue a laissé une trace nette qui est difficilement visible sur la photographie. La trace est à 25cm en dessous d'un repère de la crue du 24/06/1875.**GÉNÉRAL****Code :** 24GAD\_64\_R\_44\_2**Date de mise à jour :****Auteur :** SPC GAD

17/07/2024



Vue de la laisse

**MARQUE****Maximum de l'inondation :** Oui**Visibilité :** Non renseigné**État du repère :** Non renseigné**Pérennité :** Non renseigné**Repère calculé :** Non renseigné**PHEC :** Non renseigné**SOURCE DE REPÉRAGE : RELEVÉS ANCIENS COMMANDÉS PAR LA DDTM 64 (CRUES DE 2009 ET 2013) - 01/09/2013****Type de repérage :** Source bibliographique**Organisme(s) :** DDTM 64**NIVELLEMENT INITIAL****Méthode :** Non renseigné**Organisme :** Topo Pyrénées**Référence nivelée :** Marque d'inondation**Système altimétrique :** NGF IGN 1969 (système normal)**Altitude de la référence (en m) :** 4.190 m**Altitude calculée de l'eau (en m) :** 4.19